

斜里警察署 冬の危険MAP



小清水町字美和(国道334号)
 リリーパークから美幌へ向かう最初のカーブはきつく、その後もカーブが続き、路外逸脱や対向車線にはみ出すスリップ事故が多発!
【90.0~90.5KP】



北浜付近(国道244号)
 直線は多いが、路面は凍結しやすく、ハンドル操作不能の路外逸脱事故が多発!
【12.0~19.5KP】




道の駅~ほがじゃ間(国道244号)
 風の影響で、吹き溜まりがしやすい区間。ハンドルをとられ路外逸脱する車両が多数!
【20.5~23.0KP】



止別~斜里間(国道244号)
 防風林の日陰によってアイスバーンになる箇所が多数あり、天気が悪くても、路外逸脱事故に注意!
【29.5~32.0KP】



斜里町字峰浜(国道334号)
 緩やかなカーブですが、日陰はアイスバーンで非常に滑りやすい。昨年、重傷事故が発生。道幅狭くカーブも続くため大変危険!
【54.5KP】



弁財覆道(国道334号)
 急カーブであり、融雪剤を散布しても強風が吹くと一瞬でアイスバーンになり、スリップ事故が多発!
【36.0~36.5KP】




幌別橋付近(国道334号)
 急カーブでアイスバーンになりやすく、対向車線にはみ出すおそれあり、危険!
【29.5~30.5KP】




ウトロ香川付近
 カーブ付近は、ほぼアイスバーンになっており、対向車線にはみ出すおそれあり、危険!



国道391号X道道805号
 道道から国道へ向かうT字路の下り坂は、アイスバーンになりやすく、スリップによる路外逸脱に要注意!
【103.5~104.0KP】



糠真布橋付近(国道334号)
 防風林の日陰によってアイスバーンになり、道幅が狭くカーブも続くため昼夜を問わず危険!
【55.0~55.5KP】



国道334号X南1号
 カーブ内に交差点があり、合流時見通しが悪く、大変危険!
【59.0~59.5KP】



川上付近(国道334号)
 直線路は、アイスバーンによるスリップ事故が多発。昨年末には、一日に5件の路外逸脱事故が連続発生!
【13.5~14.5KP】



オサウシ橋(道道)
 カーブに加え、橋上は日陰のためアイスバーンになりやすくスリップ事故に要注意!



小清水札弦間踏切付近
 札弦市街地へ向かう踏切手前の右カーブは、アイスバーンで滑りやすく大変危険!



北橋付近(道道)
 スピードが出やすい郊外路、カーブでのスリップ事故に要注意!



根北峠(国道244号)
 頂上付近は急な連続カーブが続き要注意!



上五叉路(国道244号)
 吹きさらしの五叉路ですぐに凍結! 要注意!

