

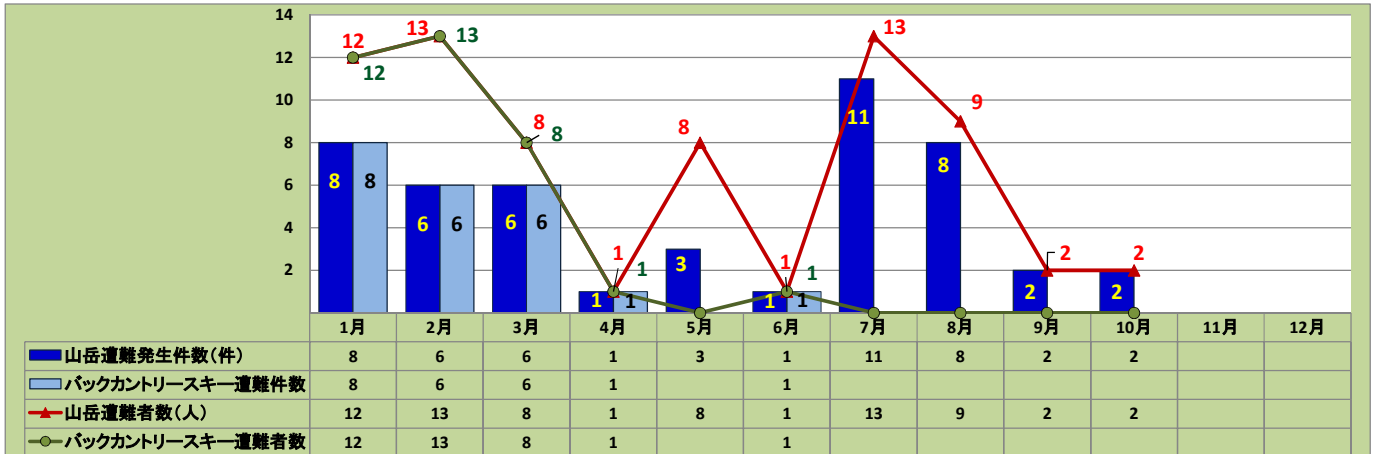
山岳遭難発生状況(令和7年)

令和7年10月31日現在

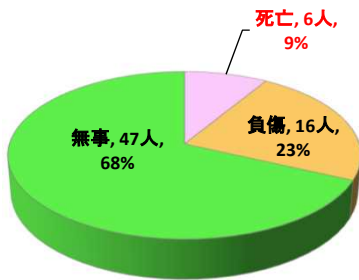
○山岳遭難(山菜採り遭難を除く)

発生件数	遭難者数	遭難者の死傷等別(人数)				遭難原因別(人数)												合計
		死亡	負傷	無事	行方不明	道迷い	転倒	滑落	転落	脱水・熱中症	疲労	病気	悪天候	雪崩	その他	不明	低体温症	
48	69	6	16	47	0	30	10	0	1	2	5	1	11	0	5	4	0	69

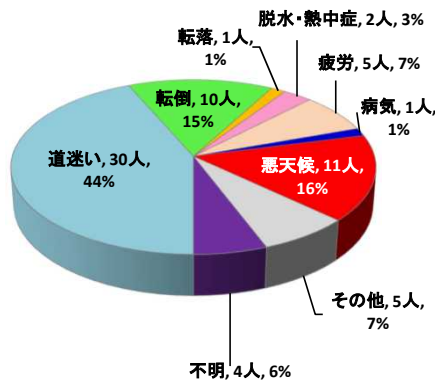
月別遭難発生状況(件数・人数)



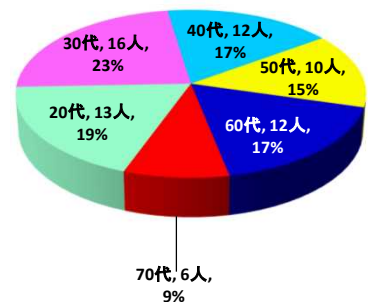
遭難者の死傷等別
人数と割合



遭難原因別人数と割合



遭難者の年齢別人数と割合

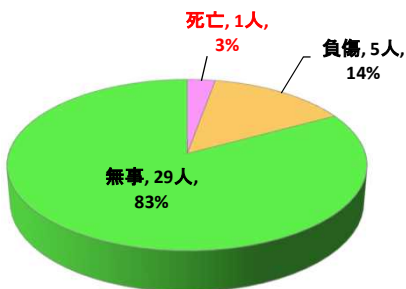


○うちバックカントリースキー遭難

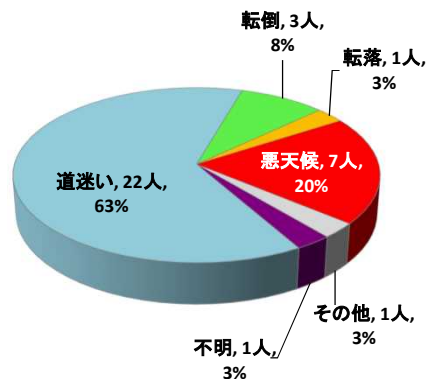
発生件数	遭難者数	遭難者の死傷等別(人数)				遭難原因別(人数)												合計
		死亡	負傷	無事	行方不明	道迷い	転倒	滑落	転落	疲労	病気	悪天候	雪崩	その他	不明			
22	35	1	5	29	0	22	3	0	1	0	0	7	0	1	1			35

※ バックカントリースキー遭難は、【遭難発生状況一覧】の番号欄で、青色太字数字で表しています。

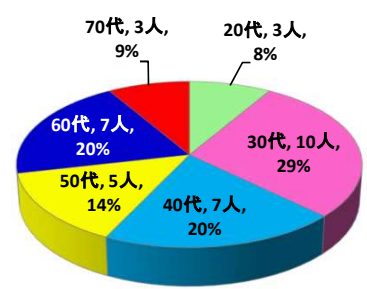
遭難者の死傷等別
人数と割合



遭難原因別人数と割合



遭難者の年齢別人数と割合



【 遭 難 発 生 状 況 一 覧 】

番号	発生日	曜日	山岳名、標高、市町村名	遭 難 者						事 案 概 要	
				構成人数	遭難者数	居住地 (国籍)	性別	年齢	態様		原因
1	1月7日	火	北の峰 (きたのみね) 標高1,084m (富良野市)	20	1	国外 (外国国籍)	男	40代	負傷	道迷い	遭難者は、午前10時50分頃、富良野スキー場管理区域外をスノーボードで滑走中、下山方向が分からなくなり、知人がスキー場に救助要請(道警山岳遭難救助隊、スキーパトロール隊が遭難者を救助)
2	1月9日	木	旭岳 (あさひだけ) 標高2,291m (上川郡東川町)	2	2	道内 (日本国籍)	男	60代	無事	道迷い	遭難者2名は、午後3時30分頃、旭岳スキー場管理区域外をスノーボードで滑走中、下山方向が分からなくなり、110番で救助要請(道警山岳遭難救助隊が遭難者を救助)
						道内 (日本国籍)	男	40代	無事	道迷い	
3	1月11日	土	北の峰 (きたのみね) 標高1,084m (富良野市)	2	2	道外 (日本国籍)	女	50代	無事	道迷い	遭難者2名は、午後2時20分頃、富良野スキー場管理区域外をスノーボードで滑走中、下山方向が分からなくなり、110番で救助要請(スキーパトロール隊が遭難者を救助)
						道外 (日本国籍)	女	40代	無事	道迷い	
4	1月14日	火	北の峰 (きたのみね) 標高1,084m (富良野市)	1	1	国外 (外国国籍)	男	30代	無事	その他	遭難者は、午後3時30分頃、富良野スキー場管理区域外をスノーボードで滑走中、深雪で行動不能となり、スキー場に救助要請(スキーパトロール隊が遭難者を救助)
5	1月15日	水	北の峰 (きたのみね) 標高1,084m (富良野市)	1	1	国外 (外国国籍)	男	70代	無事	道迷い	遭難者は、午後3時頃、富良野スキー場管理区域外をスキーで滑走中、下山方向が分からなくなり、知人がスキー場に救助要請(道警山岳遭難救助隊、道警ヘリ、スキーパトロール隊が救助)
6	1月21日	火	北の峰 (きたのみね) 標高1,084m (富良野市)	2	2	国外 (外国国籍)	男	40代	無事	道迷い	遭難者2名は、午後3時25分頃、富良野スキー場管理区域外をスノーボードで滑走中、下山方向が分からなくなり、スキー場に救助要請(道警ヘリが遭難者を救助)
						国外 (外国国籍)	女	30代	無事	道迷い	
7	1月23日	木	北の峰 (きたのみね) 標高1,084m (富良野市)	2	2	国外 (外国国籍)	男	40代	無事	道迷い	遭難者2名は、午後4時25分頃、富良野スキー場管理区域外をスキーで滑走中、下山方向が分からなくなり、スキー場に救助要請(スキーパトロール隊が遭難者を救助)
						国外 (外国国籍)	女	20代	無事	道迷い	
8	1月26日	日	旭岳 (あさひだけ) 標高2,291m (上川郡東川町)	1	1	国外 (外国国籍)	男	50代	無事	道迷い	遭難者は、午後3時頃、旭岳の斜面をスキーで滑走中、下山方向が分からなくなり、ビバークの連絡を受けた宿泊関係者が心配して110番通報(道警ヘリが発見したが、救助を断り自力下山)
9	2月1日	土	北の峰 (きたのみね) 標高1,084m (富良野市)	1	1	国外 (外国国籍)	男	40代	無事	道迷い	遭難者は、午前11時30分頃、富良野スキー場管理区域外をスキーで滑走中、下山方向が分からなくなり、家族がスキー場に救助要請(道警ヘリ、スキーパトロール隊が遭難者を救助)
10	2月7日	金	北の峰 (きたのみね) 標高1,084m (富良野市)	1	1	国外 (外国国籍)	男	50代	負傷	転倒	遭難者は、午前10時30分頃、富良野スキー場管理区域外をスキーで滑走中、転倒して左足を負傷し、通りがかりのスキーヤーが110番で救助要請(防災ヘリ、スキーパトロール隊が遭難者を救助)
11	2月7日	金	トマム山 標高1,239m (占冠村、南富良野町)	2	2	道外 (日本国籍)	男	70代	無事	道迷い	遭難者2名は、トマムスキー場管理区域外をスキーで滑走中、下山方向が分からなくなり、110番で救助要請(道警山岳遭難救助隊、スキーパトロール隊が遭難者を救助)
						道外 (日本国籍)	女	70代	無事	道迷い	
12	2月8日	土	旭岳 (あさひだけ) 標高2,291m (上川郡東川町)	7	7	国外 (外国国籍)	男	60代	負傷	悪天候	遭難者7名は、午後4時頃、旭岳姿見駅付近を下山中、悪天候で身動きがとれなくなり、ツアー会社を通じて119番で救助要請(道警山岳遭難救助隊が遭難者を救助)
						国外 (外国国籍)	男	60代	無事	悪天候	
						国外 (外国国籍)	男	60代	無事	悪天候	
						国外 (外国国籍)	男	60代	無事	悪天候	
						国外 (外国国籍)	男	60代	無事	悪天候	
						国外 (外国国籍)	男	60代	無事	悪天候	
						国外 (外国国籍)	男	50代	無事	悪天候	
13	2月14日	金	北の峰 (きたのみね) 標高1,084m (富良野市)	1	1	国外 (外国国籍)	男	30代	無事	道迷い	遭難者は、午後3時30分頃、富良野スキー場管理区域外をスノーボードで滑走中、下山方向が分からなくなり、知人が110番で救助要請(道警山岳遭難救助隊、スキーパトロール隊が遭難者を救助)
14	2月25日	火	北の峰 (きたのみね) 標高1,084m (富良野市)	1	1	国外 (外国国籍)	女	30代	無事	道迷い	遭難者は、午後3時30分頃、富良野スキー場管理区域外をスノーボードで滑走中、下山方向が分からなくなり、110番で救助要請(スキーパトロール隊が遭難者を救助)

※ バックカントリースキー遭難は、【遭難発生状況一覧】の番号欄で、青色太字数字で表しています。

15	3月2日	日	三段山 (さんだんやま) 標高1,748m (空知郡上富良野町)	1	1	道内 (日本国籍)	男	40代	無事	転落	遭難者は、午後0時40分頃、標高1,600メートル付近をスノーボードで滑走中、崖から転落して下山方向が分からなくなり、110番で救助要請(道警山岳遭難救助隊が遭難者を救助)
16	3月10日	月	黒岳 (くろだけ) 標高1,984m (上川郡上川町)	6	1	国外 (外国国籍)	男	30代	無事	道迷い	遭難者は、午後1時10分頃、黒岳山頂からスキーで滑走中、下山方向が分からなくなり、同行者が110番で救助要請(道警ヘリが遭難者を救助)
17	3月15日	土	北の峰 (きたのみね) 標高1,084m (富良野市)	7	1	道内 (外国国籍)	男	20代	負傷	転倒	遭難者は、午前10時30分頃、富良野スキー場管理区域外をスノーボードで滑走中、ジャンプの着地に失敗して左足を負傷し、同行者がスキー場に救助要請(道警ヘリが遭難者を救助)
18	3月15日	土	北の峰 (きたのみね) 標高1,084m (富良野市)	2	2	国外 (外国国籍)	男	30代	無事	道迷い	遭難者2名は、午後0時40分頃、富良野スキー場管理区域外をスノーボードで滑走中、下山方向が分からなくなり、知人がスキー場に救助要請(道警ヘリが遭難者を救助)
						国外 (外国国籍)	女	30代	無事	道迷い	
19	3月15日	土	北の峰 (きたのみね) 標高1,084m (富良野市)	2	2	国外 (外国国籍)	男	50代	無事	道迷い	遭難者2名は、午後3時30分頃、富良野スキー場管理区域外をスキーで滑走中、下山方向が分からなくなり、知人がスキー場に救助要請(道警ヘリが遭難者を救助)
						国外 (外国国籍)	男	20代	無事	道迷い	
20	3月20日	木	北の峰 (きたのみね) 標高1,084m (富良野市)	1	1	国外 (外国国籍)	男	30代	無事	道迷い	遭難者は、午後3時20分頃、富良野スキー場管理区域外をスノーボードで滑走中、下山方向が分からなくなり、110番で救助要請(道警山岳遭難救助隊が遭難者を救助)
21	4月18日	金	旭岳 (あさひだけ) 標高2,291m (上川郡東川町)	6	1	道内 (日本国籍)	男	30代	死亡	不明	遭難者は、午後3時頃、標高1450メートル付近をスキーで滑走していたが、下山せず、同行者が倒れている遭難者を発見し、110番で救助要請(同行者、旭岳ロープウェイ関係者が遭難者を収容)
22	5月2日	金	富良野岳 (ふらのだけ) 標高1,912m (富良野市、上富良野町)	2	2	道外 (外国国籍)	男	20代	死亡	悪天候	遭難者2名は、午後3時30分頃、標高1400メートル付近を下山中、霧と寒さで離ればなれになって行動不能となり、大雪国立公園管理事務所に救助要請(道警ヘリ、道警山岳遭難救助隊が遭難者を救助)
						道外 (外国国籍)	男	20代	無事	悪天候	
23	5月21日	水	美瑛岳 (びえいだけ) 標高2,052m (美瑛町、新得町)	5	5	道外 (日本国籍)	男	50代	無事	道迷い	遭難者5名は、午後3時頃、標高1600メートル付近を下山中、下山方向が分からなくなり、110番で救助要請(道警ヘリが遭難者を救助)
						道外 (日本国籍)	男	20代	無事	道迷い	
						道外 (日本国籍)	男	20代	無事	道迷い	
						道外 (日本国籍)	女	20代	無事	道迷い	
						道外 (日本国籍)	女	20代	無事	道迷い	
24	5月30日 発見	金	旭岳 (あさひだけ) 標高2,291m (上川郡東川町)	1	1	道内 (日本国籍)	男	40代	死亡	不明	遭難者は、3月上旬に入山し、5月30日に他の登山者が仰向け状態で倒れているところを発見し、110番通報(旭川東警察署員が遭難者を収容)
25	6月21日	土	平ヶ岳 (ひらがだけ) 標高1,752m (東川町、上川町)	5	1	道内 (日本国籍)	女	30代	負傷	転倒	遭難者は、午前11時40分頃、標高1500メートル付近の高原沼をスキーで滑走中、転倒して左膝を負傷し、他の登山者がヒグマ情報センターを介して119番で救助要請(道警ヘリが遭難者を救助)
26	7月3日	木	十勝岳 (とちがだけ) 標高2,077m (美瑛町、上富良野町、新得町)	1	1	道外 (日本国籍)	男	70代	無事	道迷い	遭難者は、午前11時45分頃、標高1900メートル付近を下山中、下山方向が分からなくなり、110番で救助要請(道警ヘリ、道警山岳遭難救助隊、消防救助隊が遭難者を救助)
27	7月7日	月	トムラウシ山 標高2,141m (上川郡新得町、美瑛町)	1	1	道外 (日本国籍)	女	70代	無事	道迷い	遭難者は、午前11時45分頃、標高1900メートル付近を登山中、下山方向が分からなくなり、110番で救助要請(7/8 道警山岳遭難救助隊が遭難者を救助)
28	7月9日	水	間宮岳 (まみやだけ) 標高2,185m (上川町、東川町)	5	1	道内 (日本国籍)	女	60代	負傷	その他	遭難者は、午後0時頃、標高2100メートル付近を下山中、右足を捻って負傷し、通りがかりの登山者が119番で救助要請(道警ヘリが遭難者を救助)
29	7月12日	土	美瑛岳 (びえいだけ) 標高2,052m (美瑛町、新得町)	2	1	道内 (日本国籍)	男	30代	負傷	転倒	遭難者は、午後0時20分頃、標高1550メートル付近を下山中、転倒して頭部と右足を負傷し、110番で救助要請(道防災ヘリが遭難者を救助)
30	7月12日	土	富良野岳 (ふらのだけ) 標高1,912m (富良野市、上富良野町)	2	2	道内 (日本国籍)	男	20代	負傷	疲労	遭難者2名は、午後9時15分頃、標高1100メートル付近を下山中、疲労のため動けなくなり、家族を介して富良野警察署に救助要請(道警山岳遭難救助隊が遭難者を救助)
						道内 (日本国籍)	男	20代	無事	疲労	
31	7月13日	日	美瑛岳 (びえいだけ) 標高2,052m (美瑛町、新得町)	2	2	道外 (日本国籍)	男	40代	無事	脱水・熱中症	遭難者は、午後6時30分頃、標高1500メートル付近を下山中、脱水症状のため動けなくなり、心配した家族が旭川東警察署に救助要請(道警ヘリが遭難者を救助)
						道外 (日本国籍)	女	30代	無事	脱水・熱中症	

※ バックカントリースキー遭難は、【遭難発生状況一覧】の番号欄で、青色太字数字で表しています。

32	7月17日	木	旭岳 (あさひだけ) 標高2,291m (上川郡東川町)	1	1	道外 (日本国籍)	男	60代	負傷	転倒	遭難者は、午前11時50分頃、標高1850メートル付近を下山中、転倒して左足を負傷し、119番で救助要請(道防災ヘリが遭難者を救助)
33	7月19日	土	旭岳 (あさひだけ) 標高2,291m (上川郡東川町)	1	1	道外 (日本国籍)	男	70代	無事	道迷い	遭難者は、午前11時45分頃、標高1600メートル付近を下山中、下山方向が分からなくなり、110番で救助要請(道警ヘリ、道警山岳遭難救助隊、消防救助隊が遭難者を救助)
34	7月20日	日	松田岳 (まつただけ) 標高2,136m (上川町、東川町)	1	1	道内 (外国国籍)	男	30代	無事	悪天候	遭難者は、午前10時頃、標高2050メートル付近を登山中、濃霧で方向が分からなくなり、知人を介して110番で救助要請(道警山岳遭難救助隊が遭難者を救助)
35	7月21日	月	三峰山 (さんぼうざん) 標高1,866m (富良野市、上富良野町)	2	1	道内 (日本国籍)	男	50代	負傷	転倒	遭難者は、午前10時15分頃、標高1750メートル付近を登山中、転倒して左足を負傷し、同行者が119番で救助要請(道警ヘリが遭難者を救助)
36	7月28日	月	富良野西岳 (ふらのにしだけ) 標高1,331m (富良野市)	1	1	道内 (日本国籍)	男	30代	無事	その他	遭難者は、午後0時頃、標高1150メートル付近を登山中、熊撃退スプレーが皮膚に付着して、痛みがあるため110番で救助要請(道警ヘリが遭難者を救助)
37	8月2日	土	十勝岳 (とからだけ) 標高2,077m (美瑛町、上富良野町、新得町)	1	1	道内 (日本国籍)	男	40代	死亡	病気	遭難者は、午前9時5分頃、標高1,850メートル付近において、前方に倒れ込み、目撃した他の登山者が110番で救助要請(道防災ヘリが遭難者を収容)
38	8月12日	火	利尻山 (りしりざん) 標高1,721m (利尻郡利尻町、利尻富士町)	2	1	道外 (日本国籍)	男	60代	負傷	転倒	遭難者は、午後3時20分頃、標高600メートル付近を下山中、転倒して左足を負傷し、同行者が110番で救助要請(道警山岳遭難救助隊が遭難者を救助)
39	8月12日	火	十勝岳 (とからだけ) 標高2,077m (美瑛町、上富良野町、新得町)	2	2	道外 (外国国籍)	男	30代	無事	疲労	遭難者らは、午後6時50分頃、標高1,450メートル付近を下山中、疲労のため動けなくなり、110番で救助要請(道警山岳遭難救助隊が遭難者を救助)
						道外 (外国国籍)	男	30代	無事	疲労	
40	8月13日	水	十勝岳 (とからだけ) 標高2,077m (美瑛町、上富良野町、新得町)	2	1	道外 (日本国籍)	女	50代	負傷	その他	遭難者は、午後1時30分頃、標高1,500メートル付近を下山中、左足を捻って負傷し、他の登山者が消防隊員に救助要請(道防災ヘリが遭難者を救助)
41	8月16日	土	旭岳 (あさひだけ) 標高2,291m (上川郡東川町)	1	1	道内 (日本国籍)	男	60代	負傷	その他	遭難者は、午前11時30分頃、標高1,750メートル付近を登山中、右足を捻って負傷し、他の登山者が119番で救助要請(道防災ヘリが遭難者を救助)
42	8月16日	土	中岳 (なかだけ) 標高2,113m (上川郡上川町)	2	1	道外 (日本国籍)	女	50代	負傷	転倒	遭難者は、午後0時10分頃、標高1,900メートル付近を登山中、転倒して右足を負傷し、同行者が119番で救助要請(道防災ヘリが遭難者を救助)
43	8月22日 認知	金	旭岳 (あさひだけ) 標高2,291m (上川郡東川町)	1	1	道内 (日本国籍)	男	20代	死亡	不明	8月22日に山中で倒れている人がいるとの警察署への通報で認知し、8月23日に道警山岳遭難救助隊が遭難者を収容
44	8月24日	日	利尻山 (りしりざん) 標高1,721m (利尻郡利尻町、利尻富士町)	1	1	国外 (外国国籍)	男	40代	負傷	転倒	遭難者は、8月23日午後8時頃、標高1,100メートル付近を登山中、転倒して両足、頭部を負傷し、8月24日に宿泊施設の関係者を介して稚内警察署に救助要請(道警ヘリ、山岳遭難救助隊が遭難者を救助)
45	9月3日	水	利尻山 (りしりざん) 標高1,721m (利尻郡利尻町、利尻富士町)	1	1	道外 (日本国籍)	男	60代	無事	疲労	遭難者は、午後5時頃、標高350メートル付近を下山中、疲労のため動けなくなり、宿泊先関係者が稚内警察署に救助要請(9/4 道警山岳遭難救助隊が遭難者を救助)
46	9月11日	木	旭岳 (あさひだけ) 標高2,291m (上川郡東川町)	1	1	国外 (外国国籍)	男	50代	無事	悪天候	遭難者は、午後8時30分頃、標高1850メートル付近を登山中、濃霧と大雨で下山方向が分からなくなり、知人を介して旭川東警察署に救助要請(道警山岳遭難救助隊が遭難者を救助)
47	10月11日	土	黒岳 (くろだけ) 標高1,984m (上川郡上川町)	2	1	国外 (外国国籍)	女	40代	負傷	転倒	遭難者は、午後2時頃、標高1800メートル付近を下山中、転倒して左足を負傷し、同行者が119番で救助要請(道警ヘリが遭難者を救助)
48	10月24日頃	金	桂月岳 (けいげつだけ) 標高1,938m (上川町)	1	1	道外 (日本国籍)	男	20代	死亡	不明	遭難者は、10月24日に単独入山したと思われるが、10月27日になっても下山せず、連絡も繋がらないことから、心配した家族が旭川東警察署に救助要請(道警山岳遭難救助隊、道警ヘリが遭難者を収容)

※ バックカントリースキー遭難は、【遭難発生状況一覧】の番号欄で、青色太字数字で表しています。