

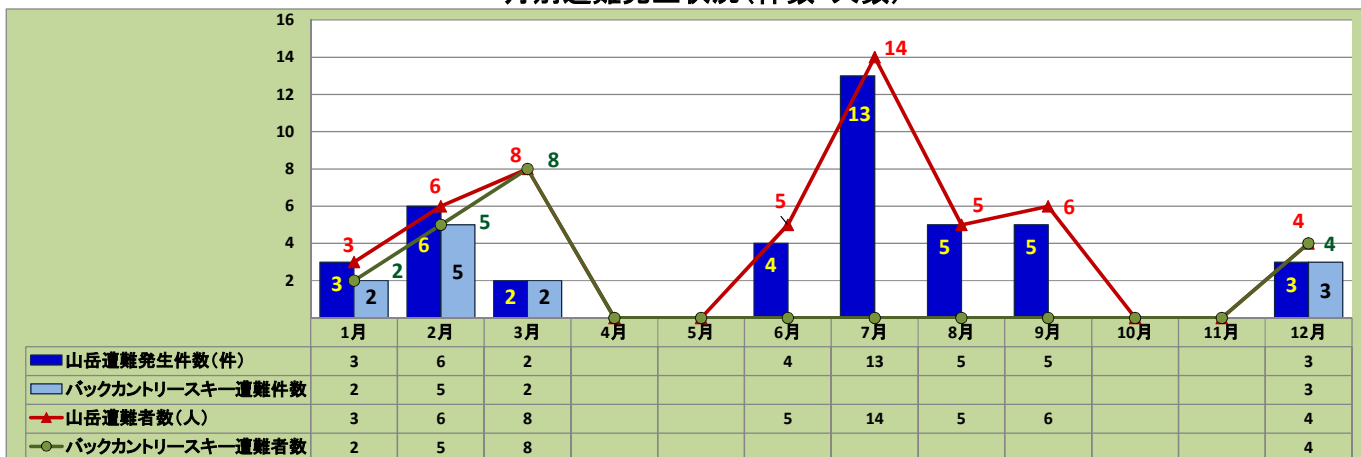
# 山岳遭難発生状況(令和6年)

令和6年12月31日現在

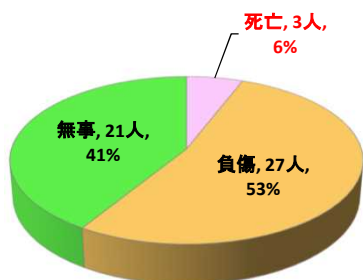
## ○山岳遭難(山菜採り遭難を除く)

発生件数	遭難者数	遭難者の死傷等別(人数)				遭難原因別(人数)												
		死亡	負傷	無事	行方不明	道迷い	転倒	滑落	転落	脱水・熱中症	疲労	病気	悪天候	雪崩	その他	不明	低体温症	合計
41	51	3	27	21	0	6	15	5	1	2	5	0	1	7	9	0	0	51

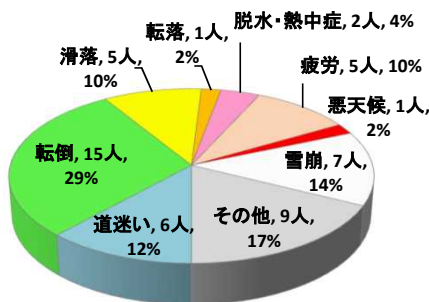
## 月別遭難発生状況(件数・人数)



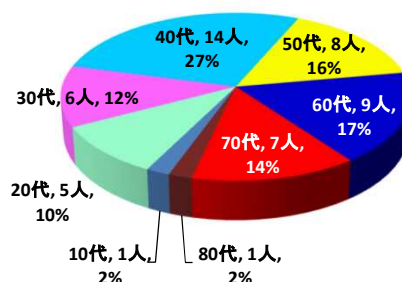
遭難者の死傷等別人数と割合



遭難原因別人数と割合



遭難者の年齢別人数と割合

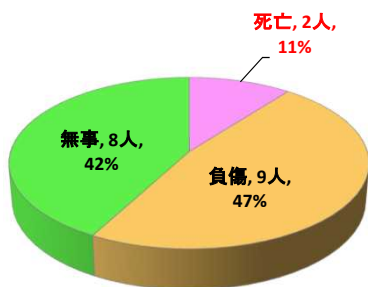


## ○うちバックカントリースキー遭難

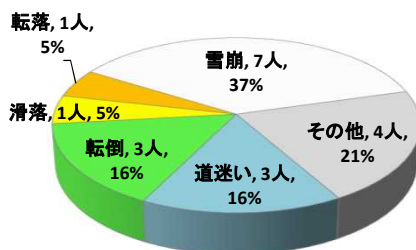
発生件数	遭難者数	遭難者の死傷等別(人数)				遭難原因別(人数)										
		死亡	負傷	無事	行方不明	道迷い	転倒	滑落	転落	疲労	病気	悪天候	雪崩	その他	不明	合計
12	19	2	9	8	0	3	3	1	1	0	0	0	7	4	0	19

※ バックカントリースキー遭難は、【遭難発生状況一覧】の番号欄で、青色太字数字で表しています。

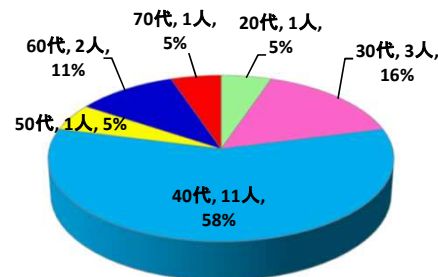
遭難者の死傷等別人数と割合



遭難原因別人数と割合



遭難者の年齢別人数と割合



【 遭 難 発 生 状 況 一 覧 】

番号	発生日	曜日	山岳名、標高、市町村名	遭 難 者						原因	事 案 概 要
				構成人数	遭難者数	居住地	性別	年齢	態様		
1	1月8日	月	旭岳 (あさひだけ) 標高2,291m (上川郡東川町)	2	1	道外	男	20代	無事	その他	遭難者は、午後3時頃旭岳石室付近を散策中、深雪で行動不能となり、110番で救助要請(同行者と道警山岳遭難救助隊が遭難者を救助)
2	1月8日	月	旭岳 (あさひだけ) 標高2,291m (上川郡東川町)	4	1	道外	男	70代	無事	その他	遭難者は、午後3時30分頃旭岳スキー場管理区域外をスキーで滑走中、深雪で行動不能となり、同行者が110番で救助要請(民間団体の職員が遭難者を救助)
3	1月19日	金	前十勝 (まえとかち) 標高1,790m (美瑛町、上富良野町)	4	1	道内	女	60代	負傷	転倒	遭難者は、午前11時30分頃標高1,300メートル付近をスキーで滑走中、転倒して左足を負傷し、同行者が110番で救助要請(道防災ヘリが遭難者を救助)
4	2月5日	月	利尻山 (りしりざん) 標高1,721m (利尻郡利尻町、利尻富士町)	10	1	道内	男	30代	死亡	転落	遭難者は、仲間と離れて午後0時30分頃標高700メートル付近をスキーで滑走していたが、一向に下山しないため、同行者が捜索したところ沢に転落している遭難者を発見し、110番で救助要請(山岳ガイドが遭難者を収容)
5	2月10日	土	前十勝 (まえとかち) 標高1,790m (美瑛町、上富良野町)	1	1	道内	男	40代	負傷	滑落	遭難者は、午前11時30分頃前十勝山頂付近をスキーで登山中、滑落して右膝と右肩を負傷し、110番で救助要請(道警ヘリが遭難者を救助)
6	2月16日	金	旭岳 (あさひだけ) 標高2,291m (上川郡東川町)	1	1	道外	女	50代	無事	悪天候	遭難者は、午後5時30分頃旭岳石室付近を下山中、ホワイトアウトで下山方向が分からなくなり、知人を介して旭川東署に救助要請(道警山岳遭難救助隊が遭難者を救助)
7	2月22日	木	十勝岳 (とからだけ) 標高2,077m (美瑛町、上富良野町、新得町)	6	1	道外	女	60代	負傷	転倒	遭難者は、午後0時30分頃スキーで滑走中、転倒して右足を負傷し、十勝岳避難小屋まで移動後、同行者が110番で救助要請(道警山岳遭難救助隊が遭難者を救助)
8	2月24日	土	北の峰 (きたのみね) 標高1,048m (富良野市)	1	1	道外	男	40代	無事	道迷い	遭難者は、午後4時30分頃富良野スキー場管理区域外をスノーボードで滑走中、下山方向が分からなくなり、110番で救助要請(スキーパトロール隊が遭難者を救助)
9	2月29日	木	北の峰 (きたのみね) 標高1,048m (富良野市)	3	1	道外	男	40代	負傷	転倒	遭難者は、午前10時15分頃富良野スキー場管理区域外をスノーボードで滑走中、転倒して両足を負傷し、同行者がスキー場に救助要請(スキーパトロール隊が遭難者を救助)
10	3月3日	日	利尻山 (りしりざん) 標高1,721m (利尻郡利尻町、利尻富士町)	8	7	道内	女	40代	死亡	雪崩	遭難者7名は、午後0時30分頃標高400メートル付近をスキー、スノーボードで滑走中、雪崩に巻き込まれ、110番で救助要請(道警ヘリ、道防災ヘリ、道警山岳遭難救助隊が遭難者を救助)
						道内	女	40代	負傷	雪崩	
						道内	女	40代	負傷	雪崩	
						道内	男	20代	負傷	雪崩	
						道内	男	40代	無事	雪崩	
						道内	男	40代	無事	雪崩	
						道内	男	30代	無事	雪崩	
11	3月16日	土	富良野岳 (ふらのだけ) 標高1,912m (富良野市、上富良野町)	5	1	道内	男	50代	負傷	その他	遭難者は、午前11時頃標高1,300メートル付近をスノーボードで滑走中、立木に衝突して右足を負傷し、同行者が110番で救助要請(道警ヘリが遭難者を救助)
12	6月6日	木	黒岳 (くろだけ) 標高1,984m (上川郡上川町)	2	2	道外	男	60代	負傷	滑落	遭難者2名は、午前10時40分頃標高1,850メートル付近を下山中、雪上で滑落して、頭部や顔面、足を負傷し、110番で救助要請(道警山岳遭難救助隊、消防救助隊が遭難者を救助)
						道外	男	30代	負傷	滑落	
13	6月7日	金	境山 (さかえやま) 標高1,837m (新得町、富良野市)	2	1	道外	男	70代	負傷	転倒	遭難者は、午後6時頃標高1,150メートル付近を沢登り中、転倒して顔面を負傷し、同行者が駐在所に救助要請(6/8に道警ヘリが遭難者を救助)
14	6月16日	日	敏音知岳 (びんねしりだけ) 標高703m (枝幸郡中頓別町)	2	1	道外	男	60代	無事	脱水、熱中症	遭難者は、午前11時頃標高100メートル付近を下山中、体調不良で動けなくなり、通りかかった他の登山者が居合わせた警察官に救助要請(枝幸署員が遭難者を救助)
15	6月30日	日	旭岳 (あさひだけ) 標高2,291m (上川郡東川町)	2	1	道外	女	50代	負傷	転倒	遭難者は、午後2時頃標高1,800メートル付近を下山中、転倒して左足を負傷し、119番で救助要請(道防災ヘリが遭難者を救助)

※ バックカントリースキー遭難は、【遭難発生状況一覧】の番号欄で、青色太字数字で表しています。

16	7月4日	木	利尻山 (りしりざん) 標高1,721m (利尻郡利尻町、利尻 富士町)	1	1	道外	男	60代	負傷	転倒	遭難者は、午後2時20分頃標高1,200メートル付近を下山中、転倒して左腕と両足を負傷して119番で救助要請(道警山岳遭難救助隊、消防救助隊、道警ヘリが遭難者を救助)
17	7月5日	金	利尻山 (りしりざん) 標高1,721m (利尻郡利尻町、利尻 富士町)	1	1	道外	女	40代	無事	疲労	遭難者は、午後9時30分頃標高400メートル付近を下山中、疲労のため動けなくなり、宿泊施設関係者が電話で駐在所に救助要請(道警山岳遭難救助隊、消防救助隊が遭難者を救助)
18	7月12日	金	十勝岳 (とかちだけ) 標高2,077m (美瑛町、上富良野 町、新得町)	8	1	道内	男	70代	負傷	転倒	遭難者は、午後3時10分頃標高1050メートル付近を下山中、転倒して顔面を負傷し、同行者が119番で救助要請(消防救助隊が遭難者を救助)
19	7月12日	金	利尻山 (りしりざん) 標高1,721m (利尻郡利尻町、利尻 富士町)	4	1	道外	女	60代	無事	疲労	遭難者は、午後4時5分頃標高800メートル付近を下山中、疲労のため動けなくなり、駐在所に救助要請(道警山岳遭難救助隊、消防救助隊が遭難者を救助)
20	7月12日	金	旭岳 (あさひだけ) 標高2,291m (上川郡東川町)	2	1	道外	男	20代	負傷	その他	遭難者は、午後8時頃裏旭野営指定地でテントを設営中、岩に左手を挟めて負傷し、通りかかった他の登山者を介して警察本部に救助要請(道警山岳遭難救助隊、道警ヘリが遭難者を救助)
21	7月14日	日	旭岳 (あさひだけ) 標高2,291m (上川郡東川町)	8	1	道外	男	60代	負傷	転倒	遭難者は、午後2時20分頃標高2,100メートル付近を下山中、転倒して左足を負傷し、同行者が119番で救助要請(道警ヘリが遭難者を救助)
22	7月14日	日	美瑛岳 (びえいだけ) 標高2,052m (美瑛町、新得町)	2	2	道外	女	30代	無事	道迷い	遭難者2名は、午後6時頃標高2,000メートル付近を登山中、登山道が分からなくなり、110番で救助要請(道警山岳遭難救助隊、道警ヘリが遭難者を救助)
						道外	女	30代	無事	道迷い	
23	7月16日	火	旭岳 (あさひだけ) 標高2,291m (上川郡東川町)	2	1	道外	女	80代	負傷	転倒	遭難者は、午前10時頃標高1,600メートル付近を下山中、転倒して右膝を負傷し、110番で救助要請(道警ヘリが遭難者を救助)
24	7月17日	水	利尻山 (りしりざん) 標高1,721m (利尻郡利尻町、利尻 富士町)	1	1	道外	男	20代	無事	疲労	遭難者は、午後0時頃標高1,500メートル付近を登山中、疲労のため動けなくなり、110番で救助要請(道警ヘリが遭難者を救助)
25	7月17日	水	利尻山 (りしりざん) 標高1,721m (利尻郡利尻町、利尻 富士町)	8	1	道外	女	50代	負傷	転倒	遭難者は、午後2時25分頃標高1,200メートル付近を下山中、転倒して右足を負傷し、居合わせた作業者が駐在所に救助要請(道警ヘリが遭難者を救助)
26	7月21日	日	永山岳 (ながやまだけ) 標高2,046m (上川郡上川町)	6	1	道内	男	10代	負傷	転倒	遭難者は、午前11時50分頃標高1,900メートル付近を下山中、転倒して左足を負傷し、同行者が110番で救助要請(道警ヘリが遭難者を救助)
27	7月21日	日	上富良野岳 (かみふらのだけ) 標高1,893m (上富良野町)	2	1	道内	男	40代	負傷	脱水・熱 中症	遭難者は、午後2時20分頃標高1,550メートル付近を下山中、熱中症のため動けなくなり、同行者が110番で救助要請(道防ヘリが遭難者を救助)
28	7月30日 認知	火	芦別岳 (あしべつだけ) 標高1,726m (富良野市)	1	1	道内	男	70代	死亡	滑落	令和6年7月30日に芦別岳の麓にあるキャンプ場利用者から「7月27日か28日に遭難者を見たのを最後に、テントが放置されたままになっている。」旨の通報が富良野警察署にあり認知(8月1日、道警山岳遭難救助隊、道警ヘリが芦別岳旧道コースで倒れている遭難者を発見収容)
29	8月10日	土	小化雲岳 (ぼんかうんだけ) 標高1,924m (美瑛町、東川町)	2	1	道内	男	20代	負傷	滑落	遭難者は、午後0時頃標高850メートル付近を沢登り中、滑落して両足を負傷し、同行者が119番で救助要請(道防ヘリが遭難者を救助)
30	8月11日	日	利尻山 (りしりざん) 標高1,721m (利尻郡利尻町、利尻 富士町)	1	1	道外	男	50代	負傷	転倒	遭難者は、午後0時50分頃標高600メートル付近を下山中、転倒して左足を負傷し、駕泊駐在所に救助要請(道警山岳遭難救助隊が遭難者を救助)
31	8月11日	日	利尻山 (りしりざん) 標高1,721m (利尻郡利尻町、利尻 富士町)	1	1	道内	男	50代	無事	疲労	遭難者は、午後3時20分頃標高800メートル付近を下山中、疲労のため動けなくなり、110番で救助要請(道警ヘリが遭難者を救助)
32	8月12日	月	利尻山 (りしりざん) 標高1,721m (利尻郡利尻町、利尻 富士町)	1	1	道外	男	50代	無事	その他	遭難者は、午後7時10分頃標高400メートル付近を下山中、装備不備のため動けなくなり、110番で救助要請(道警山岳遭難救助隊、消防救助隊が遭難者を救助)
33	8月12日	月	旭岳 (あさひだけ) 標高2,291m (上川郡東川町)	1	1	道外	男	70代	負傷	転倒	遭難者は、午後8時10分頃標高2250メートル付近を下山中、転倒して右足首を負傷し、家族が119番で救助要請(道警山岳遭難救助隊が遭難者を救助)

34	9月7日	土	十勝岳 (とちただけ) 標高2,077m (美瑛町、上富良野町、新得町)	2	1	道外	女	40代	負傷	転倒	遭難者は、午前10時20分頃標高1700メートル付近を下山中、転倒して左足首を負傷し、同行者が119番で救助要請(道防災ヘリが遭難者を救助)
35	9月7日	土	利尻山 (りしりざん) 標高1,721m (利尻郡利尻町、利尻富士町)	2	2	道外	男	70代	無事	その他	遭難者2名は、午後7時30分頃標高300メートル付近を下山中、照明器具の装備不備のため動けなくなり、110番で救助要請(道警山岳遭難救助隊、消防救助隊が遭難者を救助)
						道外	女	60代	無事	その他	
36	9月14日	土	北海岳 (ほっかいだけ) 標高2,149m (上川郡上川町)	1	1	道内	男	50代	負傷	転倒	遭難者は、午後0時40分頃標高1900メートル付近を下山中、転倒して右足首を負傷し、他の登山者が110番通報で救助要請(道警ヘリが遭難者を救助)
37	9月25日	水	富良野岳 (ふらのだけ) 標高1,912m (富良野市、上富良野町)	1	1	道内	男	60代	負傷	道迷い	遭難者は、午前6時30分頃、標高1200メートル付近を下山中、登山道が分からなくなり、119番で救助要請(道警ヘリが遭難者を救助)
38	9月25日	水	黒岳 (くろだけ) 標高1,984m (上川郡上川町)	3	1	道内	男	70代	無事	疲労	遭難者は、午前11時頃、標高1900メートル付近を登山中、疲労のため動けなくなり、同行者が119番で救助要請(道警ヘリが遭難者を救助)
39	12月29日	日	北の峰 (きたのみね) 標高1,048m (富良野市)	2	2	道内	男	40代	負傷	その他	遭難者2名は、午後0時30分頃、富良野スキー場管理区域外をスノーボードで滑走中、深雪で行動不能となり、知人を介して110番で救助要請(道警山岳遭難救助隊、スキーパトロール隊が遭難者を救助)
						道内	女	40代	無事	その他	
40	12月29日	日	北の峰 (きたのみね) 標高1,048m (富良野市)	1	1	道外	男	40代	無事	道迷い	遭難者は、午後2時頃、富良野スキー場管理区域外をスノーボードで滑走中、下山方向が分からなくなり、知人を介して110番で救助要請(スキーパトロール隊が遭難者を救助)
41	12月31日	火	北の峰 (きたのみね) 標高1,048m (富良野市)	4	1	道外	男	30代	無事	道迷い	遭難者は、午後2時40分頃、富良野スキー場管理区域外をスキーで滑走中、下山方向が分からなくなり、110番で救助要請(スキーパトロール隊が遭難者を救助)