


山岳遭難発生状況(令和6年)

令和6年2月29日現在

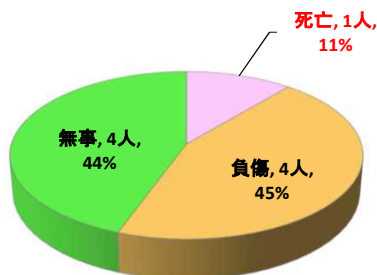
○山岳遭難(山菜採り遭難を除く)

発生件数	遭難者数	遭難者の死傷等別(人数)				遭難原因別(人数)												
		死亡	負傷	無事	行方不明	道迷い	転倒	滑落	転落	脱水・熱中症	疲労	病気	悪天候	雪崩	その他	不明	低体温症	合計
9	9	1	4	4	0	2	3	1	1	0	0	0	0	0	2	0	0	9

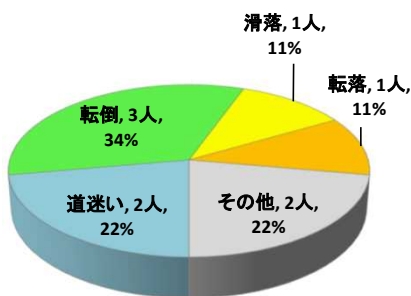
月別遭難発生状況(件数・人数)



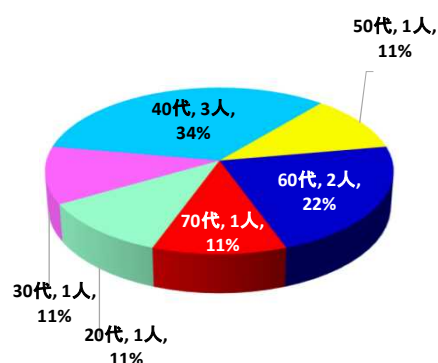
遭難者の死傷等別
人数と割合



遭難原因別人数と割合



遭難者の年齢別人数と割合

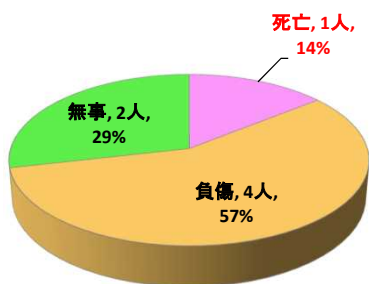


○うちバックカントリースキー遭難

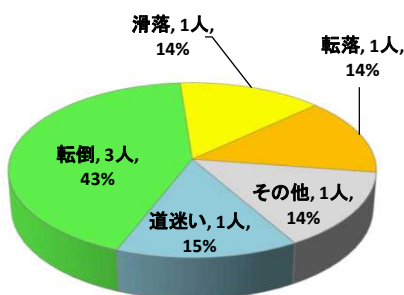
発生件数	遭難者数	遭難者の死傷等別(人数)				遭難原因別(人数)											
		死亡	負傷	無事	行方不明	道迷い	転倒	滑落	転落	疲労	病気	悪天候	雪崩	その他	不明	合計	
7	7	1	4	2	0	1	3	1	1	0	0	0	0	1	0	7	

※ バックカントリースキー遭難は、【遭難発生状況一覧】の番号欄で、青色太字数字で表しています。

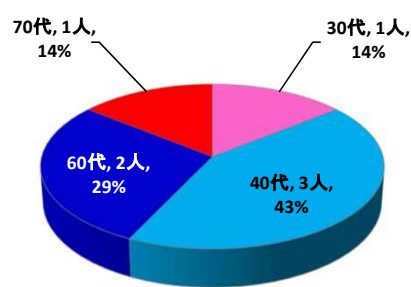
遭難者の死傷等別
人数と割合



遭難原因別人数と割合



遭難者の年齢別人数と割合



【 遭 難 発 生 状 況 一 覧 】

番号	発生日	曜日	山岳名、標高、市町村名	遭 難 者							事 案 概 要
				構成人数	遭難者数	居住地	性別	年齢	態様	原因	
1	1月8日	月	旭岳 (あさひだけ) 標高2,291m (上川郡東川町)	2	1	道外	男	20代	無事	その他	遭難者は、午後3時頃旭岳石室付近を散策中、雪にはまり行動不能となったことから、110番で救助要請(同行者と道警山岳遭難救助隊が遭難者を救助)
2	1月8日	月	旭岳 (あさひだけ) 標高2,291m (上川郡東川町)	4	1	道外	男	70代	無事	その他	遭難者は、午後3時半頃旭岳スキー場管理区域外をスキーで滑走中、雪にはまり行動不能となったことから、同行者が110番で救助要請(民間団体の職員が遭難者を救助)
3	1月19日	金	前十勝 (まえとがち) 標高1,790m (美瑛町、上富良野町)	4	1	道内	女	60代	負傷	転倒	遭難者は、午前11時半頃標高1300メートル付近をスキーで滑走中、転倒して左足を負傷し、行動不能となったことから、同行者が110番で救助要請(道防炎ヘリが遭難者を救助)
4	2月5日	月	利尻山 (りしりざん) 標高1,721m (利尻郡利尻町、利尻富士町)	10	1	道内	男	30代	死亡	転落	遭難者は、午後0時半頃標高700メートル付近をスキーで滑走していたが、一向に下山しないため、同行者が探したところ沢に転落している遭難者を発見し、110番で救助要請(山岳ガイドが遭難者を収容)
5	2月10日	土	前十勝 (まえとがち) 標高1,790m (美瑛町、上富良野町)	1	1	道内	男	40代	負傷	滑落	遭難者は、午前11時半頃前十勝付近をスキーで登はん中、滑落して右膝と右肩を負傷し、行動不能となったことから、110番で救助要請(道警ヘリが遭難者を救助)
6	2月16日	金	旭岳 (あさひだけ) 標高2,291m (上川郡東川町)	1	1	道外	女	50代	無事	道迷い	遭難者は、午後5時半頃旭岳石室付近を下山中、ホワイトアウトにより下山方向が分からなくなって行動不能となったことから、知人を介して旭川東署に救助要請(道警山岳遭難救助隊が遭難者を救助)
7	2月22日	木	十勝岳 (とがらだけ) 標高2,077m (美瑛町、上富良野町、新得町)	6	1	道外	女	60代	負傷	転倒	遭難者は、午後0時半頃スキーで滑走中、転倒し右足を負傷したことから、十勝岳避難小屋まで移動した後、同行者が110番で救助要請(道警山岳遭難救助隊が遭難者を救助)
8	2月24日	土	北の峰 (きたのみね) 標高1,048m (富良野市)	1	1	道外	男	40代	無事	道迷い	遭難者は、午後4時半頃富良野スキー場管理区域外をスノーボードで滑走中、道に迷って行動不能となったことから、110番で救助要請(スキーパトロール隊が遭難者を救助)
9	2月29日	木	北の峰 (きたのみね) 標高1,048m (富良野市)	3	1	道外	男	40代	負傷	転倒	遭難者は、午前10時15分頃富良野スキー場管理区域外をスノーボードで滑走中、転倒して両足を負傷し、行動不能となったことから、同行者がスキー場に救助要請(スキーパトロール隊が遭難者を救助)

※ バックカントリースキー遭難は、【遭難発生状況一覧】の番号欄で、青色太字数字で表しています。