

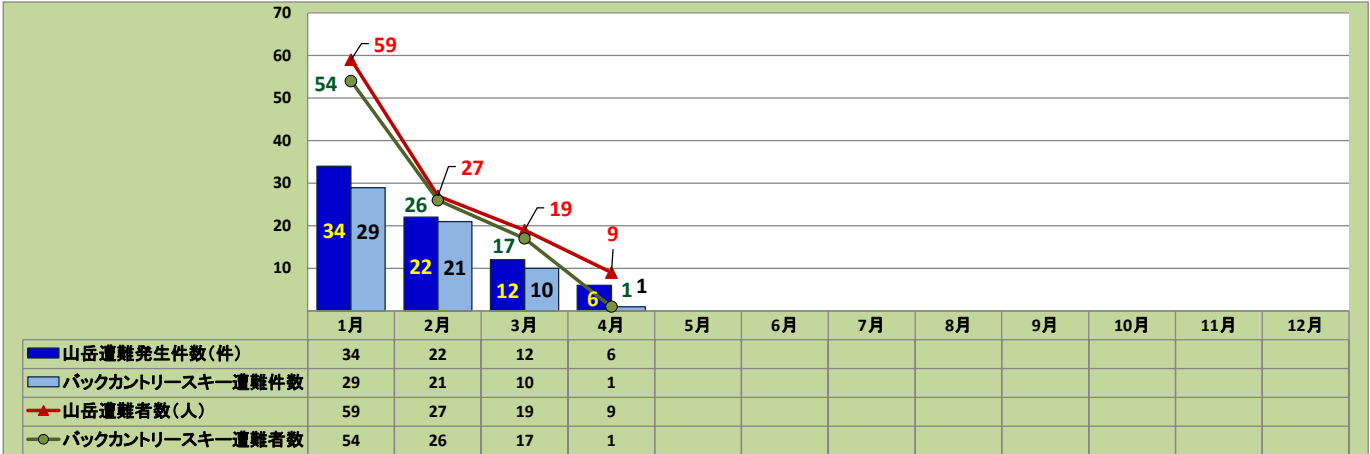
# 山岳遭難発生状況(令和8年)

令和8年4月30日現在

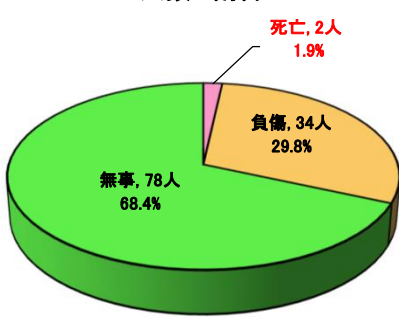
## ○山岳遭難(山菜採り遭難を除く)

発生件数	遭難者数	遭難者の死傷等別(人数)				遭難原因別(人数)												
		死亡	負傷	無事	行方不明	道迷い	転倒	滑落	転落	脱水・熱中症	疲労	病気	悪天候	雪崩	その他	不明	低体温症	合計
74	114	2	34	78	0	64	9	8	1	0	3	1	6	3	19	0	0	114

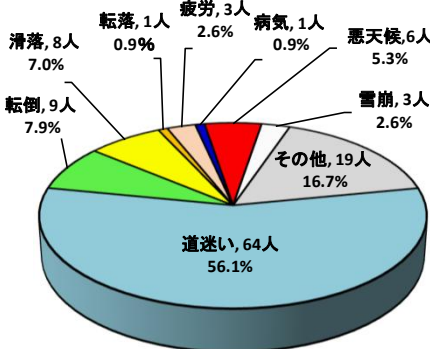
月別遭難発生状況(件数・人数)



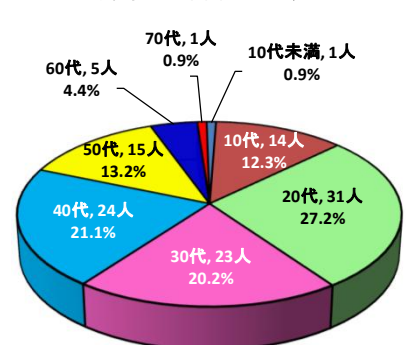
遭難者の死傷等別  
人数と割合



遭難原因別人数と割合



遭難者の年齢別人数と割合



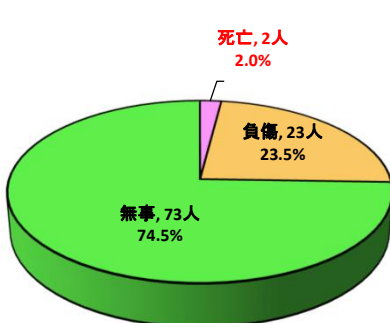
※円グラフの数値は四捨五入のため100%にならないことがあります。

## ○うちバックカントリースキー遭難

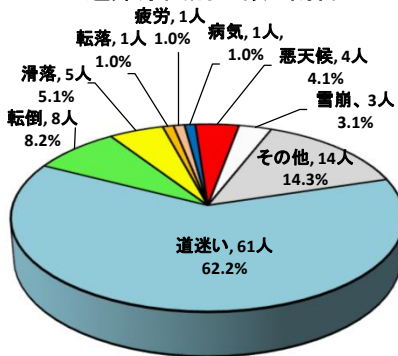
発生件数	遭難者数	遭難者の死傷等別(人数)				遭難原因別(人数)												
		死亡	負傷	無事	行方不明	道迷い	転倒	滑落	転落	脱水・熱中症	疲労	病気	悪天候	雪崩	その他	不明	低体温症	合計
61	98	2	23	73	0	61	8	5	1	0	1	1	4	3	14	0	0	98

※ バックカントリースキー遭難は、【遭難発生状況一覧】の番号欄で、青色太字数字で表しています。

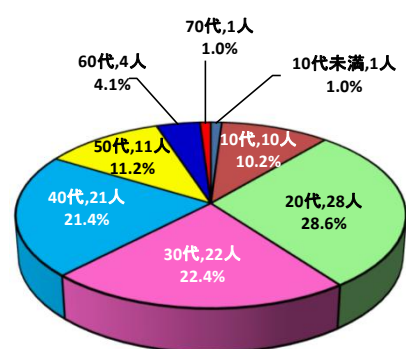
遭難者の死傷等別  
人数と割合



遭難原因別人数と割合



遭難者の年齢別人数と割合



※円グラフの数値は四捨五入のため100%にならないことがあります。

【 遭 難 発 生 状 況 一 覧 】

番号	発生日	曜日	山岳名、標高、市町村名	遭 難 者						事 案 概 要	
				構成人数	遭難者数	居住地(国籍)	性別	年齢	態様		原因
1	1月1日	木	朝里岳 (あさりだけ) 標高1,281m (札幌市南区、小樽市、赤井川村)	4	4	道内 (外国国籍)	男	50代	無事	道迷い	遭難者4名は、午後1時頃、札幌国際スキー場管理区域外をスキーで滑走中、下山方向が分からなくなり、勤務先を介して110番で救助要請(道警山岳遭難救助隊が遭難者を救助)
						国外 (外国国籍)	男	20代	無事	道迷い	
						国外 (外国国籍)	男	20代	無事	道迷い	
						国外 (外国国籍)	男	10代	無事	道迷い	
2	1月4日	日	ニセコアンヌプリ 標高1,308m (ニセコ町、倶知安町)	3	1	国外 (外国国籍)	男	40代	負傷	転倒	遭難者は、午前10時45分頃、ニセコグランヒラフスキー場管理区域外をスキーで滑走中、転倒して左足を負傷し、知人がスキー場に救助要請(スキーパトロール隊が遭難者を救助)
3	1月4日	日	朝里岳 (あさりだけ) 標高1,281m (札幌市南区、小樽市、赤井川村)	3	1	道内 (日本国籍)	女	40代	負傷	転倒	遭難者は、午後1時45分頃、札幌国際スキー場管理区域外をスキーで滑走中、転倒して左足を負傷し、110番で救助要請(道警ヘリが遭難者を救助)
4	1月5日	月	ニセコアンヌプリ 標高1,308m (ニセコ町、倶知安町)	4	1	国外 (外国国籍)	女	30代	負傷	その他	遭難者は、午前11時頃、ニセコグランヒラフスキー場管理区域外をスノーボードで滑走中、立木に衝突して右足を負傷し、知人がスキー場に救助要請(スキーパトロール隊が遭難者を救助)
5	1月8日	木	ニセコアンヌプリ 標高1,308m (ニセコ町、倶知安町)	7	1	道内 (日本国籍)	男	40代	負傷	転落	遭難者は、午後1時30分頃、ニセコモイワスキー場管理区域外をスノーボードで滑走中、誤って川に転落し、同行者が消防に救助要請(スキーパトロール隊が遭難者を救助)
6	1月9日	金	貫気別山 (ぬっきべつやま) 標高994m (虻田郡留寿都村)	1	1	国外 (外国国籍)	男	20代	負傷	その他	遭難者は、午後0時30分頃、ルスツリゾートスキー場管理区域外をスノーボードで滑走中、立木に衝突して右肩を負傷し、スキー場に救助要請(スキーパトロール隊が遭難者を救助)
7	1月11日	日	モイチャン滝 (恵庭市)	10	1	道内 (日本国籍)	女	40代	負傷	その他	遭難者は、午前10時頃、モイチャン滝でアイスクライミング中、落水に衝突して右肩、右肘を負傷し、他の登山者が110番で救助要請(消防救助隊が遭難者を救助)
8	1月13日	火	モイワ山 (もいわやま) 標高839m (ニセコ町)	1	1	道内 (日本国籍)	男	40代	死亡	道迷い	遭難者は、午前11時頃、ニセコモイワスキー場管理区域外をスキーで滑走中、下山方向が分からなくなり、スキー場に救助要請(道警山岳遭難救助隊、消防救助隊が遭難者を収容)
9	1月13日	火	旭岳 (あさひだけ) 標高2,291m (上川郡東川町)	10	1	国外 (外国国籍)	男	30代	負傷	悪天候	遭難者は、午後4時頃、姿見駅付近を下山中、悪天候で行動不能となり、同行者が110番で救助要請(ロープウェイ職員が遭難者を救助)
10	1月15日	木	ニセコアンヌプリ 標高1,308m (ニセコ町、倶知安町)	1	1	国外 (外国国籍)	男	20代	無事	道迷い	遭難者は、午後3時30分頃、ニセコ東急グラン・ヒラフスキー場管理区域外をスノーボードで滑走中、下山方向が分からなくなり、110番で救助要請(スキーパトロール隊が遭難者を救助)
11	1月15日	木	旭岳 (あさひだけ) 標高2,291m (上川郡東川町)	1	1	道外 (外国国籍)	男	20代	無事	道迷い	遭難者は、午後4時頃、姿見の池付近を下山中、下山方向が分からなくなり、110番で救助要請(ロープウェイ職員が遭難者を救助)
12	1月15日	木	富良野西岳 (ふらのにしだけ) 標高1,331m (富良野市)	7	7	国外 (外国国籍)	男	50代	無事	道迷い	遭難者7名は、午後3時40分頃、富良野スキー場管理区域外をスキーで滑走中、下山方向が分からなくなり、iPhoneの緊急SOS機能で救助要請(道警山岳遭難救助隊が遭難者を救助)
						国外 (外国国籍)	男	50代	無事	道迷い	
						国外 (外国国籍)	男	40代	無事	道迷い	
						国外 (外国国籍)	男	40代	無事	道迷い	
						国外 (外国国籍)	男	40代	無事	道迷い	
						国外 (外国国籍)	男	30代	無事	道迷い	
13	1月16日	金	ニセコアンヌプリ 標高1,308m (ニセコ町、倶知安町)	6	1	国外 (外国国籍)	女	30代	負傷	その他	遭難者は、午前11時15分頃、ニセコアンヌプリ国際スキー場管理区域外をスノーボードで滑走中、立木に衝突して右膝を負傷し、同行者がスキー場に救助要請(スキーパトロール隊が遭難者を救助)
14	1月16日	金	旭岳 (あさひだけ) 標高2,291m (上川郡東川町)	5	1	国外 (外国国籍)	男	20代	負傷	滑落	遭難者は、午後2時30分頃、旭岳スキー場管理区域外をスノーボードで滑走中、滑落して右足を負傷し、同行者が110番で救助要請(ロープウェイ職員が遭難者を救助)

※ バックカントリースキー遭難は、【遭難発生状況一覧】の番号欄で、青色太字数字で表しています。

16	1月17日	土	ニセコアンヌプリ 標高1,308m (ニセコ町、倶知安町)	3	2	国外 (外国国籍)	男	30代	無事	滑落	遭難者2名は、午後3時頃、ニセコ東急グラン・ヒラフスキー場管理区域外をスノーボードで滑走中、滑落して行動不能となったことから、110番で救助要請(道警山岳遭難救助隊、消防救助隊、スキーパトロール隊が遭難者を救助)
						国外 (外国国籍)	女	20代	無事	滑落	
16	1月17日	土	朝里岳 (あさりだけ) 標高1,281m (札幌市南区、小樽市、赤井川村)	2	2	国外 (外国国籍)	男	50代	無事	道迷い	遭難者2名は、午後3時45分頃、キロロスノーワールドスキー場管理区域外をスキーで滑走中、下山方向が分からなくなり、スキー場に救助要請(スキーパトロール隊が遭難者を救助)
						国外 (外国国籍)	男	10代	無事	道迷い	
17	1月20日	火	北の峰 (きたのみね) 標高1,084m (富良野市)	3	3	国外 (外国国籍)	男	30代	無事	道迷い	遭難者3名は、午後2時頃、富良野スキー場管理区域外をスノーボードで滑走中、下山方向が分からなくなり、友人を介してスキー場に救助要請(道警山岳遭難救助隊、スキーパトロール隊が遭難者を救助)
						国外 (外国国籍)	男	20代	無事	道迷い	
						国外 (外国国籍)	女	20代	無事	道迷い	
18	1月21日	水	ニセコアンヌプリ 標高1,308m (ニセコ町、倶知安町)	3	2	道外 (外国国籍)	男	30代	無事	道迷い	遭難者2名は、午後2時45分頃、ニセコアンヌプリ国際スキー場管理区域外をスノーボードで滑走中、下山方向が分からなくなり、友人を介してスキー場に救助要請(スキーパトロール隊が遭難者を救助)
						道外 (外国国籍)	女	20代	無事	道迷い	
19	1月23日	金	ニセコアンヌプリ 標高1,308m (ニセコ町、倶知安町)	4	1	国外 (外国国籍)	男	30代	負傷	転倒	遭難者は、午前11時20分頃、ニセコアンヌプリ国際スキー場管理区域外をスノーボードで滑走中、転倒して左膝を負傷し、同行者がスキー場に救助要請(スキーパトロール隊が遭難者を救助)
20	1月23日	金	神居山 (かむいやま) 標高799m (旭川市)	1	1	国外 (外国国籍)	男	20代	無事	道迷い	遭難者は、午後1時25分頃、カムイスキーリンクス管理区域外をスノーボードで滑走中、下山方向が分からなくなり、110番で救助要請(道警ヘリが遭難者を救助)
21	1月23日	金	ニセコアンヌプリ 標高1,308m (ニセコ町、倶知安町)	4	4	国外 (外国国籍)	男	20代	無事	道迷い	遭難者4名は、午後5時頃、ニセコHANAZONOリゾートスキー場管理区域外をスキーとスノーボードで滑走中、下山方向が分からなくなり、119番で救助要請(消防救助隊が遭難者を救助)
						国外 (外国国籍)	男	20代	無事	道迷い	
						国外 (外国国籍)	男	20代	無事	道迷い	
						国外 (外国国籍)	男	20代	無事	道迷い	
22	1月24日	土	ニセコアンヌプリ 標高1,308m (ニセコ町、倶知安町)	1	1	道内 (日本国籍)	男	40代	無事	道迷い	遭難者は、午前10時45分頃、ニセコ東急グラン・ヒラフスキー場管理区域外をスノーボードで滑走中、下山方向が分からなくなり、スキー場に救助要請(スキーパトロール隊が遭難者を救助)
23	1月24日	土	ニセコアンヌプリ 標高1,308m (ニセコ町、倶知安町)	1	1	道外 (日本国籍)	男	50代	無事	道迷い	遭難者は、午後2時15分頃、ニセコ東急グラン・ヒラフスキー場管理区域外をスノーボードで滑走中、下山方向が分からなくなり、スキー場に救助要請(スキーパトロール隊が遭難者を救助)
24	1月24日	土	旭岳 (あさひだけ) 標高2,291m (上川郡東川町)	1	1	国外 (外国国籍)	女	50代	無事	道迷い	遭難者は、午後3時頃、標高1,500メートル付近を散策中、下山方向が分からなくなり、宿泊施設関係者を介して110番で救助要請(通りがかりのスキーヤーが遭難者を救助)
25	1月24日	土	ニセコアンヌプリ 標高1,308m (ニセコ町、倶知安町)	3	1	国外 (外国国籍)	男	30代	無事	その他	遭難者は、午後5時頃、ニセコアンヌプリ国際スキー場管理区域外をスノーボードで滑走中、スノーボードが木に引っかかり、行動不能となったことから、同行者がスキー場に救助要請(スキーパトロール隊が遭難者を救助)
26	1月25日	日	毒矢峰 (ぶすやみね) 標高885m (札幌市南区)	1	1	道内 (日本国籍)	男	50代	無事	疲労	遭難者は、午後2時30分頃、標高850メートル付近をスノーシューで登山中、疲労で動けなくなり、110番で救助要請(道警山岳遭難救助隊が遭難者を救助)
27	1月25日	日	北嶺山 (ほくれいざん) 標高672m (比布町、愛別町)	8	2	道内 (日本国籍)	男	10代	無事	道迷い	遭難者2名は、午後3時頃、びつスキー場管理区域外をスキーで滑走中、下山方向が分からなくなり、110番で救助要請(道警ヘリが遭難者を救助)
						道内 (日本国籍)	男	10代	無事	道迷い	
28	1月26日	月	手稲山 (ていねやま) 標高1,023m (札幌市西区、札幌市手稲区)	4	1	国外 (外国国籍)	女	30代	無事	その他	遭難者は、午後1時30分頃、標高400メートル付近をスノーボードで滑走中、深雪で行動不能となり、110番で救助要請(道警ヘリが遭難者を救助)
29	1月26日	月	ニセコアンヌプリ 標高1,308m (ニセコ町、倶知安町)	1	1	道外 (外国国籍)	男	40代	無事	その他	遭難者は、午後4時30分頃、ニセコアンヌプリ国際スキー場管理区域外をスキーで滑走中、スキーが破損したため行動不能となり、知人を介して110番で救助要請(道警山岳遭難救助隊、消防救助隊が遭難者を救助)
30	1月27日	火	羊蹄山 (ようていざん) 標高1,898m (倶知安町、京極町、喜茂別町、ニセコ町、真狩村)	9	1	道内 (外国国籍)	男	20代	負傷	その他	遭難者は、午後1時30分頃、標高900メートル付近をスノーボードで滑走中、ジャンプの着地に失敗して右足を負傷し、遭難者の関係者が119番で救助要請(道警ヘリが遭難者を救助)
31	1月28日	水	手稲山 (ていねやま) 標高1,023m (札幌市西区、札幌市手稲区)	1	1	国外 (外国国籍)	男	30代	無事	道迷い	遭難者は、午後3時55分頃、サッポロテイネススキー場管理区域外をスノーボードで滑走中、下山方向が分からなくなり、知人を介して警察署に救助要請(道警ヘリが遭難者を救助)

※ バックカントリースキー遭難は、【遭難発生状況一覧】の番号欄で、青色太字数字で表しています。

32	1月30日	金	手稲山 (ていねやま) 標高1,023m (札幌市西区、札幌市 手稲区)	8	7	国外 (外国国籍)	男	40代	無事	道迷い	遭難者7名は、午後0時20分頃、サッポロテイネスキー場管理区域外をスノー ボードで滑走中、下山方向が分からなくなり、知人を介して警察署に救助要請 (道警ヘリが遭難者を救助)
						国外 (外国国籍)	男	40代	無事	道迷い	
						国外 (外国国籍)	男	40代	無事	道迷い	
						国外 (外国国籍)	男	30代	無事	道迷い	
						国外 (外国国籍)	男	30代	無事	道迷い	
						国外 (外国国籍)	男	30代	無事	道迷い	
33	1月31日	土	旭岳 (あさひだけ) 標高2,291m (上川郡東川町)	4	1	道外 (日本国籍)	男	40代	負傷	その他	遭難者は、午前10時40分頃、標高1,400メートル付近をスノーボードで滑走中、 立木に衝突して右半身を負傷し、通りがかりのスキーヤーが110番で救助要請 (ロープウェイ関係者、通りがかりのスキーヤーが遭難者を救助)
34	1月31日	土	朝里岳 (あさりだけ) 標高1,281m (札幌市南区、小樽 市、赤井川村)	2	2	国外 (外国国籍)	男	40代	無事	道迷い	遭難者2名は、午後4時頃、キロロスノーワールドスキー場管理区域外をスキーで滑走 中、下山方向が分からなくなり、110番で救助要請(スキーバトロール隊が遭難者を救 助)
						国外 (外国国籍)	女	40代	無事	道迷い	
35	2月1日	日	ニセコアンヌプリ 標高1,308m (ニセコ町、倶知安町)	7	1	国外 (外国国籍)	男	10代	負傷	その他	遭難者は、午後3時頃、ニセコモイワスキー場管理区域外をスノーボードで滑 走中、穴に落下して左肩を負傷し、同行者がスキー場に救助要請(スキーバト ロール隊が遭難者を救助)
36	2月2日	月	ニセコアンヌプリ 標高1,308m (ニセコ町、倶知安町)	7	1	国外 (外国国籍)	男	20代	死亡	病気	遭難者は、午後2時30分頃、ニセコモイワスキー場管理区域外をスノーボード で滑走中に倒れたため、勤務先関係者を介して、スキー場に救助要請(消防救 助隊が遭難者を収容)
37	2月2日	月	手稲山 (ていねやま) 標高1,023m (札幌市西区、札幌市 手稲区)	2	2	道内 (日本国籍)	女	30代	無事	道迷い	遭難者2名は、午後3時20分頃、サッポロテイネスキー場管理区域外をスノーボード で滑走中、下山方向が分からなくなり、119番で救助要請(道警ヘリが遭難者を救助)
						道内 (日本国籍)	女	10歳未満	無事	道迷い	
38	2月3日	火	手稲山 (ていねやま) 標高1,023m (札幌市西区、札幌市 手稲区)	2	2	国外 (外国国籍)	男	30代	無事	道迷い	遭難者2名は、午前11時30分頃、サッポロテイネスキー場管理区域外をスノーボード で滑走中、下山方向が分からなくなり、知人を介してスキー場に救助要請(道防炎ヘリ が遭難者を救助)
国外 (外国国籍)	男	30代	無事	道迷い							
39	2月4日	水	旭岳 (あさひだけ) 標高2,291m (上川郡東川町)	1	1	道外 (日本国籍)	男	50代	無事	悪天候	遭難者は、午後0時15分頃、標高1,300メートル付近をスキーで滑走中、悪天候 で身動きがとれなくなり、110番で救助要請(道警山岳遭難救助隊が遭難者を 救助)
40	2月5日	木	旭岳 (あさひだけ) 標高2,291m (上川郡東川町)	3	1	道内 (外国国籍)	男	20代	負傷	転倒	遭難者は、午後4時頃、標高1,950メートル付近をスノーボードで下山中、転倒 して右肩を負傷し、同行者が110番で救助要請(同行者と共に自力下山)
41	2月9日	月	ニセコアンヌプリ 標高1,308m (ニセコ町、倶知安町)	1	1	道内 (日本国籍)	男	20代	負傷	その他	遭難者は、午前8時45分頃、ニセコアンヌプリ国際スキー場管理区域外をス ノーボードで滑走中、立木に衝突して左足を負傷し、通りがかりのスキーヤー がスキー場に救助要請(スキーバトロール隊が遭難者を救助)
42	2月11日	水	ニセコアンヌプリ 標高1,308m (ニセコ町、倶知安町)	2	2	国外 (外国国籍)	男	10代	無事	道迷い	遭難者2名は、午後3時頃、ニセコHANAZONOリゾートスキー場管理区域外をスキーと スノーボードでそれぞれ滑走中、下山方向が分からなくなり、110番で救助要請(スキー バトロール隊が遭難者を救助)
						国外 (外国国籍)	男	10代	無事	道迷い	
43	2月11日	水	三面山 (さんめんやま) 標高615m (幌加内町、和寒町)	1	1	道内 (日本国籍)	男	60代	無事	道迷い	遭難者は、午後1時頃、標高350メートル付近をスキーで滑走中、下山方向が 分からなくなり、110番で救助要請(警察官の電話誘導により自力下山)
44	2月12日	木	旭岳 (あさひだけ) 標高2,291m (上川郡東川町)	2	1	国外 (外国国籍)	男	50代	無事	その他	遭難者は、午後0時20分頃、標高1,350メートル付近をスノーボードで滑走中、 立木に衝突して左膝を負傷し、通りがかりのスキーヤーが110番で救助要請 (旭岳ロープウェイ関係者が遭難者を救助)
45	2月12日	木	旭岳 (あさひだけ) 標高2,291m (上川郡東川町)	1	1	国外 (外国国籍)	男	20代	無事	道迷い	遭難者は、午後0時45分頃、標高1,750メートル付近をスノーボードで滑走中、 下山方向が分からなくなり、110番で救助要請(道警山岳遭難救助隊が遭難者 を救助)
46	2月12日	木	朝里岳 (あさりだけ) 標高1,281m (札幌市南区、小樽 市、赤井川村)	2	2	国外 (外国国籍)	男	70代	無事	道迷い	遭難者2名は、午後2時30分頃、札幌国際スキー場管理区域外をスキーで滑 走中、下山方向が分からなくなり、通りがかりのスノーモービルに救助要請(通 りがかりのスノーモービルが遭難者を救助)
						国外 (外国国籍)	男	50代	無事	道迷い	
47	2月13日	金	白湯山 (はくとうざん) 標高916m (釧路市)	1	1	道外 (日本国籍)	男	60代	無事	道迷い	遭難者は、午前10時30分頃、標高700メートル付近をスキーで滑走中、下山方 向が分からなくなり、iPhoneの緊急SOS機能が救助要請(スキーバトロール隊 が遭難者を救助)

※ バックカントリースキー遭難は、【遭難発生状況一覧】の番号欄で、青色太字数字で表しています。

48	2月13日	金	ニセコアンヌプリ 標高1,308m (ニセコ町、倶知安町)	2	2	国外 (外国国籍)	女	20代	無事	道迷い	遭難者2名は、午後1時30分頃、ニセコ東急グラン・ヒラフスキー場管理区域外をスノーボードで滑走中、下山方向が分からなくなり、スキー場に救助要請(スキーパトロール隊及び消防救助隊が遭難者を救助)
						国外 (外国国籍)	女	20代	無事	道迷い	
49	2月13日	金	貫気別山 (ぬっきべつやま) 標高994m (虻田郡留寿都村)	1	1	国外 (外国国籍)	男	50代	無事	道迷い	遭難者は、午後3時30分頃、ルスツリゾートスキー場管理区域外をスノーボードで滑走中、下山方向が分からなくなり、110番で救助要請(スキーパトロール隊が遭難者を救助)
50	2月13日	金	長官山 (ちようかんやま) 標高254m (長沼町、由仁町)	1	1	道内 (日本国籍)	男	40代	負傷	疲労	遭難者は、午後8時30分頃、山頂付近を下山中、疲労で動けなくなり、110番で救助要請(消防救助隊が遭難者を救助)
51	2月17日	火	ニセコアンヌプリ 標高1,308m (ニセコ町、倶知安町)	2	1	国外 (日本国籍)	女	40代	負傷	転倒	遭難者は、午後3時頃、ニセコアンヌプリ国際スキー場管理区域外をスキーで滑走中、転倒して右膝を負傷し、同行者がスキー場に救助要請(スキーパトロール隊が遭難者を救助)
52	2月22日	日	白樺山 (しらかばやま) 標高950m (共和町、蘭越町)	8	1	道内 (日本国籍)	女	60代	負傷	転倒	遭難者は、午後0時30分頃、標高850メートル付近をスキーで滑走中、転倒して左足を負傷し、同行者が110番で救助要請(道防災ヘリが遭難者を救助)
53	2月22日	日	藻琴山 (もことやま) 標高1,000m (美幌町、小清水町、 弟子屈町)	6	1	道外 (日本国籍)	男	60代	負傷	疲労	遭難者は、午後2時20分頃、標高800メートル付近をスノーボードで滑走中、疲労で動けなくなり、同行者が119番で救助要請(消防救助隊が遭難者を救助)
54	2月25日	水	黒岳 (くろだけ) 標高1,984m (上川郡上川町)	2	1	国外 (外国国籍)	女	20代	負傷	転倒	遭難者は、午後3時頃、標高1,500メートル付近をスキーで滑走中、転倒して右足を負傷し、同行者が110番で救助要請(ロープウェイ関係者が遭難者を救助)
55	2月26日	木	富良野岳 (ふらのだけ) 標高1,912m (富良野市、上富良野 町)	4	1	道内 (日本国籍)	男	30代	負傷	転倒	遭難者は、午後0時30分頃、標高1,350メートル付近をスキーで滑走中、転倒して左肩を負傷し、同行者が110番で救助要請(道警ヘリが遭難者を救助)
56	2月27日	金	朝里岳 (あさりだけ) 標高1,281m (札幌市南区、小樽 市、赤井川村)	1	1	国外 (外国国籍)	女	20代	負傷	その他	遭難者は、午後4時40分頃、札幌国際スキー場管理区域外をスキーで滑走中、穴に落下して顔面と右腕を負傷し、知人がスキー場に救助要請(道警ヘリが遭難者を救助)
57	3月1日	日	オコタンベ山 標高968m (千歳市、恵庭市)	2	1	道内 (日本国籍)	男	60代	負傷	滑落	遭難者は、午後2時頃、標高850m付近をソリで下山中、滑落して右足を負傷し、同行者が119番通報で救助要請(道防災ヘリが遭難者を救助)
58	3月3日	火	駒ヶ岳 (こまがだけ) 標高1,131m (森町、鹿部町、七飯 町)	2	1	道内 (日本国籍)	男	20代	負傷	滑落	遭難者は、午後2時30分頃、標高500メートル付近をスノーボードで滑走中、滑落して頭部を負傷し、同行者が119番で救助要請(消防救助隊が遭難者を救助)
59	3月5日	木	上富良野岳 (かみふらのだけ) 標高1,893m (富良野市、上富良野 町、南富良野町)	15	1	国外 (外国国籍)	男	40代	負傷	雪崩	遭難者は、午前9時55分頃、標高1,293メートル付近をスノーボードで滑走中、雪崩に巻き込まれて行動不能となり、同行者が110番で救助要請(道警山岳遭難救助隊、道警ヘリ、消防救助隊が遭難者を救助)
60	3月8日	日	信砂岳 (のぶしやだけ) 標高927m (北竜町、増毛町)	5	1	道内 (日本国籍)	男	40代	無事	雪崩	遭難者は、午後1時30分頃、標高700メートル付近をスノーボードで滑走中、雪崩に巻き込まれて行動不能となり、同行者が119番で救助要請(道警山岳遭難救助隊が遭難者を救助)
61	3月10日	火	三段山 (さんだんやま) 標高1,748m (上富良野市)	4	1	国外 (外国国籍)	男	20代	負傷	雪崩	遭難者は、午前10時35分頃、標高1,500メートル付近をスキーで滑走中、雪崩に巻き込まれて行動不能となり、通りがかりのスキーヤーが110番で救助要請(道警ヘリが遭難者を救助)
62	3月10日	火	ニセコアンヌプリ 標高1,308m (ニセコ町、倶知安町)	2	2	国外 (外国国籍)	女	20代	無事	道迷い	遭難者2名は、午後5時35分頃、ニセコアンヌプリ国際スキー場管理区域外をスキー、スノーボードで滑走中、下山方向が分からなくなり、110番で救助要請(道警山岳遭難救助隊、消防救助隊が遭難者を救助)
						国外 (外国国籍)	男	30代	無事	道迷い	
63	3月13日	金	ニセコアンヌプリ 標高1,308m (ニセコ町、倶知安町)	2	1	国外 (外国国籍)	男	40代	無事	滑落	遭難者は、午後1時頃、ニセコ東急グラン・ヒラフスキー場管理区域外をスノーボードで滑走中、滑落して行動不能となり、同行者がスキー場に救助要請(スキーパトロール隊が遭難者を救助)
64	3月18日	水	ニセコアンヌプリ 標高1,308m (ニセコ町、倶知安町)	4	1	国外 (外国国籍)	男	20代	負傷	その他	遭難者は、午後0時55分頃、ニセコアンヌプリ国際スキー場管理区域外をスノーボードで滑走中、立木に衝突して頭部を負傷し、同行者がスキー場に救助要請(スキーパトロール隊が遭難者を救助)
65	3月19日	木	ワイスホルン 標高1,046m (共和町、倶知安町)	2	2	国外 (外国国籍)	男	10代	無事	道迷い	遭難者2名は、午後4時30分頃、ニセコ東急グラン・ヒラフスキー場管理区域外をスキーで滑走中、下山方向が分からなくなり、スキー場に救助要請(消防救助隊が遭難者を救助)
						国外 (外国国籍)	男	10代	無事	道迷い	

※ バックカントリースキー遭難は、【遭難発生状況一覧】の番号欄で、青色太字数字で表しています。

66	3月21日	土	雷電山 (らいでんやま) 標高1,211m (岩内町)	3	3	道内 (日本国籍)	女	50代	無事	悪天候	遭難者3名は、午前1時30分頃、標高830メートル付近で悪天候によりテントが破損して行動不能となり、110番で救助要請(道警山岳遭難救助隊、道警ヘリ、道防災ヘリが遭難者を救助)
						道内 (日本国籍)	女	50代	無事	悪天候	
						道内 (日本国籍)	男	30代	無事	悪天候	
67	3月24日	火	黒岳 (くろだけ) 標高1,984m (上川町)	6	4	国外 (外国国籍)	男	40代	無事	道迷い	遭難者4名は、午後5時50分頃、山頂付近からスキー、スノーボードで滑走中、下山方向が分からなくなり、同行者が110番で救助要請(道警山岳遭難救助隊、道警ヘリが遭難者を救助)
						国外 (外国国籍)	男	10代	無事	道迷い	
						国外 (外国国籍)	女	30代	無事	道迷い	
						国外 (外国国籍)	女	30代	無事	道迷い	
68	3月29日	日	美瑛富士 (びえいふじ) 標高1,887m (美瑛町、新得町)	1	1	道内 (日本国籍)	男	20代	無事	悪天候	遭難者は、午前5時30分頃、標高1,700メートル付近で悪天候により行動不能となり、110番で救助要請(道警山岳遭難救助隊が遭難者を救助)
69	4月10日	金	白雲山 (はくうんざん) 標高1,186m (上士幌町)	2	1	道内 (日本国籍)	女	50代	負傷	転倒	遭難者は、午後1時50分頃、標高1,030メートル付近を下山中、転倒して左足を負傷し、119番で救助要請(道警山岳遭難救助隊、消防救助隊が遭難者を救助)
70	4月10日	金	旭岳 (あさひだけ) 標高2,291m (上川郡東川町)	1	1	国外 (外国国籍)	男	20代	無事	その他	遭難者は、午後3時30分頃、標高1,700メートル付近をスノーボードで滑走中、穴に落ちて行動不能となり、知人を通じて110番で救助要請(道警山岳遭難救助隊が遭難者を救助)
71	4月13日	月	無意根山 (むいねやま) 標高1,464m (札幌市南区、京極町)	1	1	道内 (日本国籍)	男	40代	負傷	滑落	遭難者は、午後2時頃、標高1,350メートル付近を下山中、滑落して右足を負傷し、110番で救助要請(道警ヘリが遭難者を救助)
72	4月24日	金	三角山 (さんかくやま) 標高311m (札幌市西区)	6	4	道内 (日本国籍)	男	10代	負傷	その他	遭難者4名は、午後4時10分頃、標高180メートル付近を登山中、熊撃退スプレーを試しに噴射したところ、逆風によって目に入ったことから行動不能となり、119番で救助要請(消防救助隊が遭難者を救助)
						道内 (日本国籍)	男	10代	負傷	その他	
						道内 (日本国籍)	女	10代	負傷	その他	
						道内 (日本国籍)	女	10代	負傷	その他	
73	4月26日	日	風不死岳 (ふっぶしだけ) 標高1,102m (千歳市)	1	1	道内 (外国国籍)	男	20代	負傷	滑落	遭難者は、午後3時30分頃、標高700メートル付近を下山中、滑落して上半身を負傷し、110番で救助要請(道警ヘリが遭難者を救助)
74	4月30日	木	利尻山 (りしりやま) 標高1,721m (利尻町、利尻富士町)	1	1	道外 (日本国籍)	男	50代	無事	道迷い	遭難者は、午前10時5分頃、標高350メートル付近を登山中、下山方向が分からなくなり、宿泊施設関係者を介して稚内警察署に救助要請(道警山岳遭難救助隊が遭難者を救助)