山岳遭難発生状況（令和6年）

令和6年3月31日現在

○山岳遭難（山菜採り遭難を除く）

発生件数	遭難者数	遭難者の死傷等別（人数）				遭　難　原　因　別　（人数）												
		死亡	負傷	無事	行方不明	道迷い	転倒	滑落	転落	脱水・熱中症	疲労	病気	悪天候	雪崩	その他	不明	低体温症	合　計
45	63	5	26	31	1	14	5	4	1	0	1	0	4	13	18	3	0	63

月別遭難発生状況（件数・人数）



	1月	2月	3月	4月	5月	6月	7月	8月	9月	10月	11月	12月
山岳遭難発生件数（件）	11	24	10									
バックカントリースキー遭難件数	9	19	6									
山岳遭難者数（人）	12	30	21									
バックカントリースキー遭難者数	9	25	14									

遭難者の死傷等別人数と割合

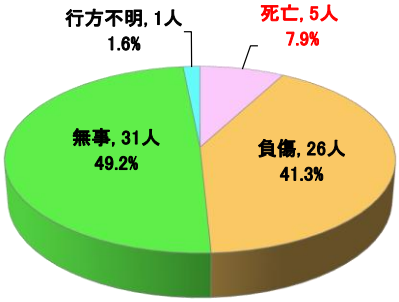

遭難原因別人数と割合

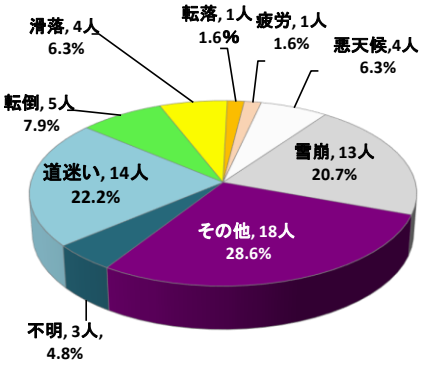

遭難者の年齢別人数と割合

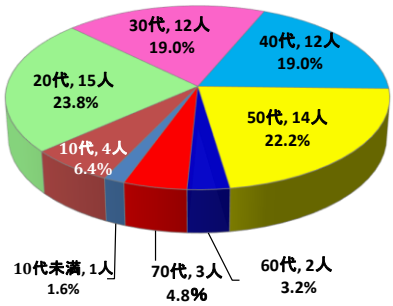

○うちバックカントリースキー遭難

発生件数	遭難者数	遭難者の死傷等別（人数）				遭　難　原　因　別　（人数）										
		死亡	負傷	無事	行方不明	道迷い	転倒	滑落	転落	疲労	病気	悪天候	雪崩	その他	不明	合　計
34	48	5	22	21	0	13	5	1	1	0	0	0	13	14	1	48

※　バックカントリースキー遭難は、【遭難発生状況一覧】の番号欄で、**青色太字数字**で表しています。

遭難者の死傷等別人数と割合

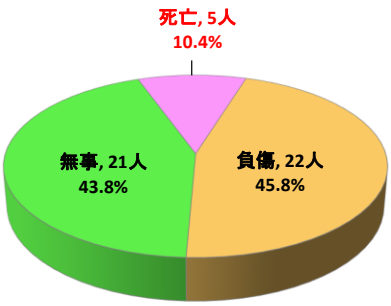

遭難原因別人数と割合

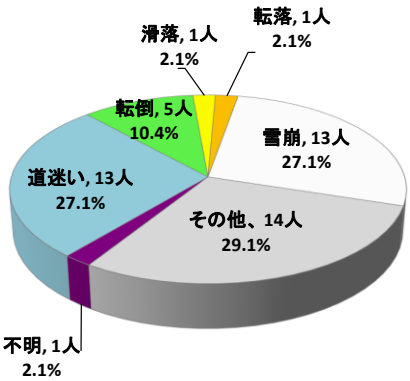

遭難者の年齢別人数と割合

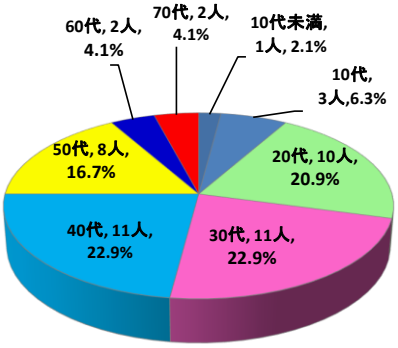

【 遭 難 発 生 状 況 一 覧 】

番号	発生日	曜日	山岳名、標高、市町村名	遭難者							事 案 概 要
				構成人数	遭難者数	居住地	性別	年齢	態様	原因	
1	1月1日	月	羊蹄山 （ようていざん） 標高1,898m （倶知安町、京極町、喜茂別町、ニセコ町、真狩村）	6	1	道内	男	30代	負傷	雪崩	遭難者は、午前8時頃標高1400メートル付近を登山中、雪崩に巻き込まれて左足を負傷し、行動不能となったことから、同行者が119番で救助要請（道防災ヘリが遭難者を救助）
2	1月8日	月	旭岳 （あさひだけ） 標高2,291m （上川郡東川町）	2	1	道外	男	20代	無事	その他	遭難者は、午後3時頃旭岳石室付近を散策中、雪にはまり行動不能となったことから、110番で救助要請（同行者と道警山岳遭難救助隊が遭難者を救助）
3	1月8日	月	旭岳 （あさひだけ） 標高2,291m （上川郡東川町）	4	1	道外	男	70代	無事	その他	遭難者は、午後3時30分頃旭岳スキー場管理区域外をスキーで滑走中、雪にはまり行動不能となったことから、同行者が110番で救助要請（民間団体の職員が遭難者を救助）
4	1月9日	火	ニセコアンヌプリ 標高1,308m （ニセコ町、倶知安町）	6	1	道外	女	30代	無事	その他	遭難者は、午前11時30分頃ニセコアンヌプリ国際スキー場管理区域外をスノーボードで滑走中、雪にはまり行動不能となったことから、同行者がスキー場に救助要請（スキーパトロール隊が遭難者を救助）
5	1月11日	木	ニセコアンヌプリ 標高1,308m （ニセコ町、倶知安町）	5	1	道外	女	30代	無事	道迷い	遭難者は、午後4時15分頃ニセコアンヌプリ国際スキー場管理区域外をスノーボードで滑走中、下山方向が分からなくなって行動不能となったことから、同行者がスキー場に救助要請（スキーパトロール隊が遭難者を救助）
6	1月15日	月	貫気別山 （ぬっきべつやま） 標高994m （虻田郡留寿都村）	18	1	道外	男	40代	死亡	不明	遭難者は、午後0時頃ルスツリゾートスキー場管理区域外の沢で倒れているところを他の滑走者に発見され、スキー場に救助要請（スキーパトロール隊が遭難者を収容）
7	1月15日	月	藻岩山 （もいわやま） 標高531m （札幌市南区）	2	2	道外	男	20代	無事	その他	遭難者らは、午後4時30分頃山頂付近を登山中、日没で道が分からなくなり行動不能となったことから、110番で救助要請（消防救助隊が遭難者を救助）
						道外	女	20代	無事	その他	
8	1月16日	火	ニセコアンヌプリ 標高1,308m （ニセコ町、倶知安町）	4	1	道外	男	30代	無事	その他	遭難者は、午後3時20分頃ニセコアンヌプリ国際スキー場管理区域外をスノーボードで滑走中、雪にはまり行動不能となったことから、同行者がスキー場に救助要請（スキーパトロール隊が遭難者を救助）
9	1月19日	金	前十勝 （まえとかち） 標高1,790m （美瑛町、上富良野町）	4	1	道内	女	60代	負傷	転倒	遭難者は、午前11時30分頃標高1300メートル付近をスキーで滑走中、転倒して左足を負傷し、行動不能となったことから、同行者が110番で救助要請（道防災ヘリが遭難者を救助）
10	1月29日	月	朝里岳 （あさりだけ） 標高1,281m （札幌市南区、小樽市、赤井川村）	1	1	道内	男	20代	無事	道迷い	遭難者は、午後3時30分頃札幌国際スキー場管理区域外をスノーボードで滑走中、下山方向が分からなくなって行動不能となったことから、119番で救助要請（消防車の明かりを頼りに自力下山したところを、消防救助隊が救助）
11	1月30日	火	ニセコアンヌプリ 標高1,308m （ニセコ町、倶知安町）	1	1	道外	男	50代	負傷	その他	遭難者は、午前11時頃ニセコHANAZONOリゾートスキー場管理区域外をスノーボードで滑走中、立木に衝突して右足を負傷し、行動不能となったことから、通り掛かった一般人を介してスキー場に救助要請（スキーパトロール隊が遭難者を救助）
12	2月4日	日	ニセコアンヌプリ 標高1,308m （ニセコ町、倶知安町）	3	3	道外	男	50代	無事	道迷い	遭難者らは、午後3時頃グラン・ヒラフスキー場管理区域外をスキーで滑走中、下山方向が分からなくなって行動不能となったことから、110番で救助要請（スキーパトロール隊が遭難者を救助）
						道外	女	50代	無事	道迷い	
						道外	男	10代	無事	道迷い	
13	2月5日	月	ニセコアンヌプリ 標高1,308m （ニセコ町、倶知安町）	4	1	道外	男	50代	負傷	転倒	遭難者は、午後0時30分頃ニセコHANAZONOリゾートスキー場管理区域外をスキーで滑走中、転倒して左足を負傷し、行動不能となったことから、同行者が倶知安署に救助要請（スキーパトロール隊が遭難者を救助）
14	2月5日	月	利尻山 （りしりざん） 標高1,721m （利尻郡利尻町、利尻富士町）	10	1	道内	男	30代	死亡	転落	遭難者は、午後0時30分頃標高700メートル付近をスキーで滑走していたが、一向に下山しないため、同行者が探したところ沢に転落している遭難者を発見し、110番で救助要請（山岳ガイドが遭難者を収容）
15	2月6日	火	朝里岳 （あさりだけ） 標高1,281m （札幌市南区、小樽市、赤井川村）	12	1	道外	男	40代	無事	道迷い	遭難者は、午後2時45分頃キロロスノーワールドスキー場管理区域外をスキーで滑走中、下山方向が分からなくなって行動不能となったことから、110番で救助要請（道防災ヘリが遭難者を救助）
16	2月7日	水	朝里岳 （あさりだけ） 標高1,281m （札幌市南区、小樽市、赤井川村）	1	1	道外	男	30代	負傷	その他	遭難者は、午後2時15分頃キロロスノーワールドスキー場管理区域外をスキーで滑走中、立木に衝突して左肩と左脇腹を負傷し、行動不能となったことから、家族を介して110番で救助要請（道防災ヘリが遭難者を救助）
17	2月7日	水	藻岩山 （もいわやま） 標高531m （札幌市南区）	1	1	道内	男	10代	無事	不明	遭難者は、札幌藻岩山スキー場のコース内にスキーを放置したまま所在不明となったことから、家族が119番で救助要請（消防救助隊が遭難者を救助）

※ バックカントリースキー遭難は、【遭難発生状況一覧】の番号欄で、青色太字数字で表しています。

18	2月9日	金	ニセコアンヌプリ 標高1,308m （ニセコ町、倶知安町）	2	2	道外	男	50代	無事	その他	遭難者らは、午前11時頃グラン・ヒラフスキー場管理区域外をスノーボードで滑走中、雪にはまり行動不能となったことから、倶知安署に救助要請（スキーパトロール隊が遭難者を救助）
						道外	男	10代	無事	その他	
19	2月10日	土	前十勝 （まえとかち） 標高1,790m （美瑛町、上富良野町）	1	1	道内	男	40代	負傷	滑落	遭難者は、午前11時30分頃前十勝付近をスキーで登はん中、滑落して右膝と右肩を負傷し、行動不能となったことから、110番で救助要請（道警ヘリが遭難者を救助）
20	2月10日	土	百松沢山 （ひゃくまつざわやま） 標高1,038m （札幌市南区、札幌市西区）	1	1	道内	男	50代	無事	疲労	遭難者は、午後2時頃山頂付近を下山中、足がつって行動不能となったことから、110番で救助要請（札幌市消防ヘリが遭難者を救助）
21	2月10日	土	手稲山 （ていねやま） 標高1,023m （札幌市西区、札幌市手稲区）	3	3	道内	男	20代	無事	道迷い	遭難者らは、午後4時頃サッポロテイネハイランドスキー場管理区域外をスノーボードで滑走中、下山方向が分からなくなって行動不能となったことから、110番で救助要請（道防災ヘリが遭難者を救助）
						道内	男	20代	無事	道迷い	
						道内	男	20代	無事	道迷い	
22	2月16日	金	旭岳 （あさひだけ） 標高2,291m （上川郡東川町）	1	1	道外	女	50代	無事	道迷い	遭難者は、午後5時30分頃旭岳石室付近を下山中、ホワイトアウトにより下山方向が分からなくなって行動不能となったことから、知人を介して旭川東署に救助要請（道警山岳遭難救助隊が遭難者を救助）
23	2月17日	土	ニセコアンヌプリ 標高1,308m （ニセコ町、倶知安町）	3	1	道外	男	20代	負傷	転倒	遭難者は、午前10時頃ニセコアンヌプリ国際スキー場管理区域外をスノーボードで滑走中、転倒して左肩を負傷し、行動不能となったことから、同行者がスキー場に救助要請（スキーパトロール隊が遭難者を救助）
24	2月18日	日	春香山 （はるかやま） 標高907m （札幌市手稲区、小樽市）	1	1	道内	男	70代	無事	道迷い	遭難者は、午後9時30分頃標高600メートル付近を下山中、下山方向が分からなって行動不能となったことから、110番で救助要請（道警山岳遭難救助隊が遭難者を救助）
25	2月21日	水	ニセコアンヌプリ 標高1,308m （ニセコ町、倶知安町）	3	1	道外	男	20代	負傷	その他	遭難者は、午前11時15分頃ニセコHANAZONOリゾートスキー場管理区域外をスノーボードで滑走中、立木に衝突して右足を負傷し、行動不能となったことから、同行者が119番で救助要請（スキーパトロール隊が遭難者を救助）
26	2月21日	水	ニセコアンヌプリ 標高1,308m （ニセコ町、倶知安町）	7	1	道外	女	30代	負傷	その他	遭難者は、午後0時30分頃ニセコアンヌプリ国際スキー場管理区域外をスノーボードで滑走中、立木に衝突して首を負傷し、行動不能となったことから、同行者がスキー場に救助要請（スキーパトロール隊が遭難者を救助）
27	2月22日	木	十勝岳 （とかちだけ） 標高2,077m （美瑛町、上富良野町、新得町）	6	1	道外	女	60代	負傷	転倒	遭難者は、午後0時30分頃スキーで滑走中、転倒し右足を負傷したことから、十勝岳避難小屋まで移動した後、同行者が110番で救助要請（道警山岳遭難救助隊が遭難者を救助）
28	2月23日	金	日高十勝岳 （ひだかとかちだけ） 標高1,457m （浦河町）	1	1	道内	男	50代	行方不明	不明	遭難者は、2月23日に翠明橋に車両を駐車して以降、行方不明となっており、道警山岳遭難救助隊、道警ヘリ、道防災ヘリで捜索するも未発見
29	2月23日	金	ニセコアンヌプリ 標高1,308m （ニセコ町、倶知安町）	2	1	道外	女	10代	負傷	その他	遭難者は、午後2時30分頃ニセコアンヌプリ国際スキー場管理区域外をスキーで滑走中、立木に衝突して左肩を負傷し、行動不能となったことから、同行者の家族を介してスキー場に救助要請（スキーパトロール隊が遭難者を救助）
30	2月23日	金	ニセコアンヌプリ 標高1,308m （ニセコ町、倶知安町）	1	1	道外	男	20代	負傷	その他	遭難者は、午後2時30分頃グラン・ヒラフスキー場管理区域外をスキーで滑走中、立木に衝突して右膝を負傷し、行動不能となったことから、通りがかりのスキーヤーを介してスキー場に救助要請（スキーパトロール隊が遭難者を救助）
31	2月24日	土	漁岳 （いざりだけ） 標高1,318m （札幌市南区、千歳市）	3	1	道内	女	70代	負傷	滑落	遭難者は、午前11時15分頃山頂を経由して下山中、滑落して左足を負傷し、行動不能となったことから、同行者が119番で救助要請（道防災ヘリが遭難者を救助）
32	2月24日	土	北の峰 （きたのみね） 標高1,048m （富良野市）	1	1	道外	男	40代	無事	道迷い	遭難者は、午後4時30分頃富良野スキー場管理区域外をスノーボードで滑走中、道に迷って行動不能となったことから、110番で救助要請（スキーパトロール隊が遭難者を救助）
33	2月24日	土	ニセコアンヌプリ 標高1,308m （ニセコ町、倶知安町）	2	2	道外	男	50代	無事	道迷い	遭難者は、午後5時15分頃ニセコアンヌプリ国際スキー場管理区域外をスキーで滑走中、下山方向が分からなくなって行動不能となったことから、家族を介してスキー場に救助要請（スキーパトロール隊が遭難者を救助）
						道外	女	10代未満	無事	道迷い	
34	2月28日	水	狩場山 （かりばやま） 標高1,520m （島牧村）	11	1	道外	男	50代	負傷	雪崩	遭難者は、午後3時頃標高950メートル付近をスキーで滑走中、雪崩に巻き込まれて立木に衝突し、上半身を負傷して行動不能となったことから、同行者が役場に救助要請（同行者が遭難者を救助）
35	2月29日	木	北の峰 （きたのみね） 標高1,048m （富良野市）	3	1	道外	男	40代	負傷	転倒	遭難者は、午前10時15分頃富良野スキー場管理区域外をスノーボードで滑走中、転倒して両足を負傷し、行動不能となったことから、同行者がスキー場に救助要請（スキーパトロール隊が遭難者を救助）

※ バックカントリースキー遭難は、【遭難発生状況一覧】の番号欄で、青色太字数字で表しています。

36	3月3日	日	利尻山 （りしりざん） 標高1,721m （利尻郡利尻町、利尻富士町）	8	7	道内	女	40代	死亡	雪崩	遭難者らは、午後0時30分頃標高400メートル付近をスキー等で滑走中、雪崩に巻き込まれて行動不能となったことから、110番で救助要請（道警ヘリ、道防災ヘリ、道警山岳遭難救助隊が遭難者を救助）
						道内	女	40代	負傷	雪崩	
						道内	女	40代	負傷	雪崩	
						道内	男	20代	負傷	雪崩	
						道内	男	40代	無事	雪崩	
						道内	男	40代	無事	雪崩	
						道内	男	30代	無事	雪崩	
37	3月10日	日	紋別岳 （もんべつだけ） 標高866m （千歳市）	2	1	道内	女	40代	負傷	その他	遭難者は、午前9時45分頃標高550メートル付近をスノーシューで下山中、立木に衝突して両膝を負傷し、行動不能となったことから、同行者が110番で救助要請（道警ヘリが遭難者を救助）
38	3月10日	日	羊蹄山 （ようていざん） 標高1,898m （倶知安町、京極町、喜茂別町、ニセコ町、真狩村）	2	1	道外	男	40代	負傷	その他	遭難者は、午前11時35分頃標高800メートル付近をスノーボードで滑走中、立木に衝突して左足を負傷し、行動不能となったことから、同行者が110番で救助要請（道警ヘリが遭難者を救助）
39	3月11日	月	羊蹄山 （ようていざん） 標高1,898m （倶知安町、京極町、喜茂別町、ニセコ町、真狩村）	6	3	道内	男	30代	死亡	雪崩	遭難者らは、午前10時頃標高700メートル付近をスキー、スノーボードで滑走中、雪崩に巻き込まれて行動不能となったことから、同行者が119番で救助要請（道警ヘリ、道防災ヘリが遭難者を救助）
						道内	女	20代	死亡	雪崩	
						道内	男	20代	負傷	雪崩	
40	3月11日	月	イワオヌプリ 標高1,116m （蘭越町、倶知安町）	4	1	道外	男	30代	負傷	雪崩	遭難者は、午後0時30分頃標高850メートル付近をスキーで滑走中、雪崩に巻き込まれて行動不能となったことから、同行者が119番で救助要請（道警ヘリが遭難者を救助）
41	3月16日	土	ニセコアンヌプリ 標高1,308m （ニセコ町、倶知安町）	7	1	道外	男	30代	負傷	その他	遭難者は、午前10時15分頃ニセコアンヌプリ国際スキー場管理区域外をスノーボードで滑走中、立木に衝突して頭部と首を負傷し、行動不能となったことから、同行者がスキー場に救助要請（スキーパトロール隊が遭難者を救助）
42	3月16日	土	富良野岳 （ふらのだけ） 標高1,912m （富良野市、上富良野町）	5	1	道内	男	50代	負傷	その他	遭難者は、午前11時頃標高1300メートル付近をスノーボードで滑走中、立木に衝突して右足を負傷し、行動不能となったことから、同行者が110番で救助要請（道警ヘリが遭難者を救助）
43	3月16日	土	樽前山 （たるまえさん） 標高1,041m （苫小牧市、千歳市）	3	3	道内	男	30代	無事	悪天候	遭難者らは、午後0時30分頃標高1000メートル付近を下山中、強風と積雪により行動不能となったことから、110番で救助要請（道警ヘリが遭難者を救助）
						道外	男	20代	無事	悪天候	
						道内	女	20代	無事	悪天候	
44	3月24日	日	トヨニ岳 （とよにだけ） 標高1,493m （浦河町、広尾町）	1	1	道内	男	50代	無事	悪天候	遭難者は、午後8時頃標高1400メートル付近を下山中、強風により行動不能となったことから、110番で救助要請（道警山岳遭難救助隊、道警ヘリが遭難者を救助）
45	3月31日	日	摩周岳 （ましゅうだけ） 標高857m （標津町）	2	2	道内	男	50代	負傷	滑落	遭難者らは、午後1時30分頃山頂付近を下山中、凍結斜面で滑落してそれぞれ上半身を負傷し、行動不能となったことから、119番で救助要請（道防災ヘリが遭難者を救助）
						道内	女	50代	負傷	滑落	

※ バックカントリースキー遭難は、【遭難発生状況一覧】の番号欄で、青色太字数字で表しています。